
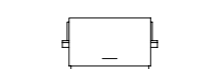


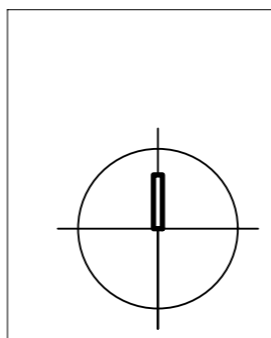


**POZNÁMKA:**  
 PROJEKTOVÁ DOKUMENTÁCIA JE VYPRACOVANÁ NA VYDANIE STAVEBNÉHO POVOLENIA!  
 NIE JE VYPRACOVANÁ V ROZSAHU REALIZAČNÉHO PROJEKTU!!!  
 PRED ZAČATÍM REALIZAČNÝCH PRÁČ JE NUTNÉ VYPRACOVANIE VÝŠKOPISU A POLOHOPISU POZEMKU!

**LEGENDA**

-  KATASTRÁLNA MAPA
-  KONTAJNER 1100 I
-  SO 01 AREÁL ZBERNÉHO DVORA NA P.Č. 1179/1 = 536 m<sup>2</sup>
-  ŠTRKOVÉ VSAKOVANIE DAŽDOVEJ VODY = 16,8 m<sup>2</sup>



ZODPOVEDNÝ PROJEKTANT:	Ing. Miroslav Dilský	 Južná trieda 1566/41, 040 01 Košice IČO: 50250299   +421 918 290 172 www.ecoten.sk   info@ecoten.sk		
VYPRACOVAL:	Ing. Ján Mihalečko			
INVESTOR:	Obec Pobedim, Pobedim 435, 916 23 Pobedim			
STAVBA:	ZBERNÝ DVOR			
NÁZOV PROJEKTU:	ZBERNÝ DVOR POBEDIM			
NÁZOV VÝKRESU:	<b>SITUÁCIA ZBERNÉHO DVORA NA PARCELE Č. 1179/1</b>			
MIERKA:	1:500	STUPEŇ PROJEKTU: PROJEKT PRE STAVEBNÉ POVOLENIE	DÁTUM: marec 2017	ČÍSLO VÝKRESU: <b>03</b>