






LEGENDA

-  KATASTRÁLNA MAPA
-  KONTAJNER 1100 I
-  POZEMOK INVESTORA
-  STOJISKO - ZÁMKOVÁ DLAŽBA, ROZMER 3x8 m

POZNÁMKA:

PROJEKTOVÁ DOKUMENTÁCIA JE VYPRACOVANÁ NA VYDANIE STAVEBNÉHO POVOLENIA!
 NIE JE VYPRACOVANÁ V ROZSAHU REALIZAČNÉHO PROJEKTU!!!
 PRED ZAČATÍM REALIZAČNÝCH PRÁČ JE NUTNÉ VYPRACOVANIE VÝŠKOPISU A POLOHOVISU POZEMKU!

	ZODPOVEDNÝ PROJEKTANT: Ing. Miroslav Dilský		 <p style="font-size: small;">Juzná trieda 1566/41, 040 01 Košice IČO: 50250299 +421 918 290 172 www.ecoten.sk info@ecoten.sk</p>
	VYPRACOVAL: Ing. Ján Mihalečko		
	INVESTOR: Obec Pobedim, Pobedim 435, 916 23 Pobedim		
	STAVBA: ZBERNÝ DVOR		
NÁZOV PROJEKTU: ZBERNÝ DVOR POBEDIM			SITUÁCIA STOJISKA NA PARCELE Č. 2148/1
NÁZOV VÝKRESU:			
MIERKA:	STUPEŇ PROJEKTU:	PROJEKT PRE	DÁTUM:
1:250	STAVEBNÉ POVOLENIE	marc 2017	ČÍSLO VÝKRESU: 04