





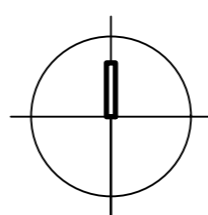
SO 03 - STOJISKO ZBERNÝCH NÁDOB V OBCI NA PARCELE Č. 2150/2

LEGENDA

-  KATASTRÁLNA MAPA
-  KONTAJNER 1100 I
-  POZEMOK INVESTORA
-  STOJISKO - ZÁMKOVÁ DLAŽBA, ROZMER 3x8 m

POZNÁMKA:

PROJEKTOVÁ DOKUMENTÁCIA JE VYPRACOVANÁ NA VYDANIE STAVEBNÉHO POVOLENIA!
 NIE JE VYPRACOVANÁ V ROZSAHU REALIZAČNÉHO PROJEKTU!!!
 PRED ZAČATÍM REALIZAČNÝCH PRÁČ JE NUTNÉ VYPRACOVANIE VÝŠKOPISU A POLOHOPISU POZEMKU!



ZODPOVEDNÝ PROJEKTANT:	Ing. Miroslav Dilský	 <p>Južná trieda 1566/41, 040 01 Košice IČO: 50250299 +421 918 290 172 www.ecoten.sk info@ecoten.sk</p>		
VYPRACOVAL:	Ing. Ján Mihalečko			
INVESTOR:	Obec Pobedim, Pobedim 435, 916 23 Pobedim			
STAVBA:	ZBERNÝ DVOR			
NÁZOV PROJEKTU:	ZBERNÝ DVOR POBEDIM			
NÁZOV VÝKRESU:	SITUÁCIA STOJISKA NA PARCELE Č. 2150/2			
MIERKA:	1:250	STUPEŇ PROJEKTU: PROJEKT PRE STAVEBNÉ POVOLENIE	DÁTUM: marec 2017	ČÍSLO VÝKRESU: 05