



PROGRAM HOSPODÁRSKEHO ROZVOJA A SOCIÁLNEHO ROZVOJA



OBEC POBEDIM

2023 - 2030

Obec Pobedim

Pobedim 435
916 23

Vypracoval:

Bánovská regionálna
rozvojová agentúra





PROGRAM HOSPODÁRSKEHO ROZVOJA A SOCIÁLNEHO ROZVOJA	
Obec Pobedim	
Plánovacie obdobie	<i>2023-2030</i>
Schvaľovací orgán / orgány	<i>Obecné zastupiteľstvo</i>
Identifikácia územnej/-ných samospráv/-y, pre ktorý/-é sa dokument spracováva	<i>Obec Pobedim</i>
Dátum schvaľovania	<i>14.06.2023</i>
Členovia riadiaceho výboru participatívnej tvorby PHRSR	<i>1. Mgr. Andrea Augustínová - zadávateľ 2. Ing. Barbora Macáková – koordinátor 3. Bc. Gabriela Kamenská – zamestnanec zadávateľa 4. Prípravný tím (poslanci OZ): Elena Cagalová, Rastislav Čop, Mária Desátová, Gabriel Havrlent, Ing. Juraj Lednický, Ing. Ladislav Melicher, Ing. Lenka Miklovičová, Martin Piškula, Eva Pogranová</i>
Gestor tvorby PHRSR a jeho kontaktné údaje	<i>Mgr. Andrea Augustínová</i>
Koordinátor tvorby PHRSR a jeho kontaktné údaje	<i>Bánovská regionálna rozvojová agentúra Ing. Barbora Macáková 0907 211 525, barborka.stanova@gmail.com</i>
Tím pre koordináciu participatívnej tvorby PHRSR	<i>Mgr. Andrea Augustínová, Ing. Barbora Macáková, Bc. Gabriela Kamenská, Elena Cagalová, Rastislav Čop, Mária Desátová, Gabriel Havrlent, Ing. Juraj Lednický, Ing. Ladislav Melicher, Ing. Lenka Miklovičová, Martin Piškula, Eva Pogranová</i>
Členovia tímov pracovných skupín podľa jednotlivých tém	<i>Hospodársky pracovný tím: Mgr. Andrea Augustínová, Ing. Lenka Miklovičová, Ing. Ladislav Melicher, Ing. Juraj Lednický Sociálny pracovný tím: Mgr. Andrea Augustínová, Ing. Ladislav Melicher, Rastislav Čop, Martin Piškula, Gabriel Havrlent, Mária Desátová, Eva Pogranová Environmentálny pracovný tím: Mgr. Andrea Augustínová, Elena Cagalová, Mária Desátová, Ing. Ladislav Melicher, Rastislav Čop, Martin Piškula, Gabriel Havrlent</i>
Adresa zverejnenia PHRSR na napr. webovom sídle zadávateľa tvorby stratégie (obcí, miest, VÚC)	<i>www.pobedim.sk</i>



1 ÚVOD - Základné východiská procesu tvorby a obsahu		
1.1. Inštitucionálne východiská (legislatíva, kompetencie, partneri a inštitucionalizované štruktúry partnerstiev)		
1.1.1. Legislatíva upravujúca tvorbu a implementáciu PHRSR	<i>Zákon č. 539/2008 Z. z o podpore regionálneho rozvoja v znení neskorších predpisov, Metodika a inštitucionálny rámec tvorby verejných stratégií schváleného uznesením vlády SR č. 197/2017 z 26. apríla 2017, Metodika tvorby PHRSR 2020, verzia: 1.0.4</i>	
1.1.2. Rozhodovacie kompetencie v oblasti tvorby a implementácie	<i>Obecné zastupiteľstvo</i>	
P A R T N E R I	1.1.3. Dotknutá verejnosť	<i>Obyvatelia obce s trvalým pobytom obci, verejnosť, návštevníci, turisti</i>
	Hlavní aktéri rozvoja	<i>Ulstrup Plast s.r.o. Pobedim, Ivan Feranec - F&F CREATIVE, DARGO s.r.o., Jojo nábytok, Kerák.sk, s.r.o., Poľnohospodárske družstvo so sídlom v Pobedime, GP Mont, s.r.o., Záhradkárstvo Jana Vavrová ZAPO, Potraviny Margita Bieliková, COOP Jednota, Pohostinstvo u Hasiča, ŽJ auto a pneuservis</i>
	Hlavní sociálno-ekonomickí partneri	<i>Základná organizácia Slovenského zväzu záhradkárov, Folklorňa skupina Pobedimčan, Poľovnícke združenie Pobedim, Slovenský červený kríž, Futbalový klub FK 1925 Pobedim, Kolkársky klub, TJ Sokol Pobedim– ženy, Dobrovoľný hasičský zbor obce, Rybársky spolok Zástodolie, Základná organizácia Jednoty dôchodcov Slovenska v Pobedime, ZŠ s MŠ Jána Hollého Pobedim, Farnosť Pobedim, Kynologický klub Pobedim, Spevácky zbor SILOE, Združenie pre ochranu a obnovu kostola</i>
1.1.4 Inštitucionalizované partnerstvá pre tvorbu a implementáciu PHRSR	<i>ZMOS, Miestna akčná skupina Beckov – Čachtice - Tematín, Mikroregión Dubová</i>	
1.2. Obsahové východiská		
1.2.1. Zdôvodnenie potreby spracovania PHRSR	<i>Koncepčné a transparentné riadenie s dôrazom na strategický rozvoj dotknutého územia</i>	
1.2.2. Definícia územia pre spracovanie PHRSR	<i>Obec Pobedim, Kataster obce Pobedim, okres Nové Mesto nad Váhom, Trenčiansky samosprávny kraj</i>	
1.2.3. Relevantné vstupy z nadradených programových a strategických dokumentov	<i>Agenda 2030 pre udržateľný rozvoj, Vízia a stratégia rozvoja Slovenska do roku 2030, Strategický plán SR pre investície a iné uvedené v texte v časti 1.2.3</i>	
1.2.4. Informácia o procese participatívnej tvorby PHRSR	<i>Strategické plánovanie, programovanie, realizácia, monitorovanie a hodnotenie, adaptácia stratégie</i>	



OBSAH

1. ÚVOD.....	5
Príhovor starostu obce.....	6
1.1 Inštitucionálne východiská	7
1.1.1 Legislatíva upravujúca tvorbu a implementáciu PHRSR	8
1.1.2 Rozhodovacie kompetencie v oblasti tvorby a implementácie PHRSR	8
1.1.3 Partneri zapojení do tvorby PHRSR	9
1.1.4 Inštitucionálne partnerstvá pre tvorbu a implementáciu PHRSR	10
1.2 Obsahové východiská.....	11
1.2.1 Zdôvodnenie potreby spracovania PHRSR	11
1.2.2 Definícia územia pre spracovanie PHRSR.....	12
1.2.3 Relevantné vstupy z nadradených programových a strategických dokumentov.....	13
1.2.4 Informácia o procese participatívnej tvorby PHRSR.....	16
2. ANALYTICKÉ VÝCHODISKÁ.....	18
2.1 Zhodnotenie implementácie doterajších stratégií	19
2.2 Kľúčové trendy vývoja, ak by sa stratégia PHRSR neimplementovala.....	20
2.3 Identifikácia vnútorných potenciálov, výziev, limitov a problémov	21
2.3.1 Charakteristika obce.....	21
2.3.2 Vymedzenie územia, poloha	21
2.3.3.História a pamiatky	25
2.3.4. Technická infraštruktúra, doprava	30
2.3.5.Demografia a obyvateľstvo	33
2.3.6 Ekonomická štruktúra	36
2.3.7 Sociálna infraštruktúra a cestovný ruch.....	39
2.4 Identifikácia výziev, limitov a problémov z vonkajšieho prostredia.....	41
2.5 Výstupy SWOT analýzy pre voľbu typu stratégie	42
2.6. Identifikácia disparít a faktorov rozvoja.....	46
2.7 Strom výziev a problémov.....	48
3.Rozvojová stratégia.....	49
3.1 Vízia rozvoja a hlavný cieľ.....	50
3.2 Štruktúra priorít a ich väzby	51
3.3 Systém cieľov, ich súvislostí, indikátorov a strom cieľov	51
3.3.1 Prehľad strategických a špecifických (operatívnych) cieľov vo väzbe na hlavný cieľ a priority	52
3.3.2. Detailný popis strategických a špecifických (operatívnych) cieľov a zapojenia partnerov pre implementáciu PHRSR.....	52
3.4 Strategický prístup pre dosiahnutie vízie a hlavného cieľa, priorít a systému cieľov PHRSR	54



3.5 Partneri pre implementáciu PHRSR a stratégia ich zapojenia	54
4 Implementačný plán a plán monitorovania	55
4.1. Nástroje na implementáciu stratégie.....	57
1.Hospodárska oblasť.....	57
2.Sociálna oblasť	61
3.ENVIRONMENTÁLNA OBLASŤ	64
4.2. Postup pri implementácii PHRSR.....	66
4.3. Systém monitorovania a hodnotenia napĺňania PHRSR.....	67
5 Plán využitia/aktivizácie zdrojov vrátane finančného plánu	68
5.1 Postup pri čerpaní zdrojov	68
5.2 Možnosti financovania z externých zdrojov	70
5.3 Projektové zámery na ROKY 2023-2030.....	73
6 Riziká implementácie a ich prevencia	80
7 Riadenie implementácie.....	81
7.1 Organizačné zabezpečenie	81
7.1.1 Obecné zastupiteľstvo.....	81
7.1.2 Starosta obce.....	81
7.1.3 Inštitucionálne zabezpečenie	81
7.2 Komunikačná stratégia.....	82
8. Odporúčania a požiadavky vyplývajúce zo spracovania PHRSR	83
8.1. Odporúčania a požiadavky vyplývajúce zo spracovania PHRSR pre nadradené a nižšie úrovne strategického riadenia.....	83
8.2. Odporúčania a požiadavky pre partnerské a spolupracujúce subjekty.....	83
8.3. Záverečná správa	84
9. Využitie literárne zdroje	85
10. Prílohy	86



1. ÚVOD

PHRSR je strednodobým strategickým dokumentom, na základe ktorého obec Pobedim bude postupovať pri výkone svojej činnosti a bude sa starať o všestranný rozvoj svojho územia a o potreby svojich obyvateľov.

Ako plynie z názvu Programu hospodárskeho rozvoja a sociálneho rozvoja, ide o multisektorový dokument, ktorý sa zmeriava na hospodársky rozvoj obce, spolu s možnosťami financovania projektových zámerov. Ale aj o sociálny dokument, ktorý berie do úvahy a dbá na potreby sociálneho a kultúrneho rozvoja obce.

Dokument bol spracovaný podľa zákona č. 539/2008 Z. z. o podpore regionálneho rozvoja a odporúčaní dokumentu Metodiky PHRSR.

Dokument vychádza zo schválenej Vstupnej správy, ktorá bola spracovaná s ohľadom na základe vízie obce koordinátorom, gestorom a prípravným tímom.

Spracovanie PHRSR bolo motivované potrebou koncepčného, cieľavedomého a transparentného riadenia a rozhodovania - v snahe čo najefektívnejšie riešiť problémy a výzvy obce. Mať schválené, obecným zastupiteľstvom, predmetné PHRSR je podmienkou pre získanie zdrojov zo štátneho rozpočtu a doplnkových zdrojov pre rozvojové projekty samospráv.

Práve preto bolo našim cieľom do PHRSR zapracovať všetky vízie a plány, ktoré boli počas procesu tvorby zadefinované. V nadväznosti na strategické dokumenty na národnej úrovni sme sa rozhodli pre jej spracovanie do roku 2030 s dlhodobejším výhľadom do roku 2033. Strategický rozvoj obce je veľmi dôležitým prvkom už aj z pohľadu volieb, výmeny vedenia obce a obecného zastupiteľstva. Ak bude rozvoj obce smerovaný podľa predkladanej koncepcie a v jej medziach, docielime tak koncepčný, strategický rozvoj, ktorý je jedným zo základných pilierov regionálneho rozvoja.



PRÍHOVOR STAROSTU OBCE

Vážení spoluobčania,

celá spoločnosť sa v minulom období musela vysporiadať s viacerými krízami. V živej pamäti máme ešte pandémiu Covid-19, energetickú či utečeneckú krízu. Strategické plánovanie, podpora a pochopenie sú základom pre zvládanie kríz, ale aj ďalšieho rozvoja a smerovania.

V najbližších rokoch nás čaká veľa otvorených možností na zlepšenie úrovne a kvality nášho života, ako aj života v našej obci.

„Plán obnovy a Operačný Program Slovensko“, ktorých hlavným cieľom je podporiť reformy a investície, prostredníctvom ktorých môžeme dosiahnuť komplexný a koordinovaný rozvoj, je presne to, čo potrebujeme na skvalitnenie nášho života.

Obec Pobedim sa chce aktívne podieľať na čerpaní tejto pomoci. Program hospodárskeho a sociálneho rozvoja obce, ako jeden zo základných dokumentov podpory regionálneho rozvoja územia, definuje nielen hlavné problémy, ale ponúka ciele stratégiu založenú na správnych rozhodnutiach a postupoch, pochopiteľne, v súlade s rozvojovou stratégiou TSK, ako aj stratégiou rozvoja celého Slovenska.

Naša obec má bohatú históriu, pozitívnu prítomnosť, no naším hlavným zreteľom a smerovaním je najmä sľubne sa vyvíjajúca budúcnosť. Program hospodárskeho a sociálneho rozvoja má ambíciu byť východiskovým dokumentom pri realizácii komplexných riešení problémov v rôznych oblastiach rozvoja obce a prispieť tak k naplneniu základného cieľa PHRSR:

„Do roku 2030 chceme byť sociálnejšia, zelenšia, dostupnejšia, inteligentnejšia

a pracovne atraktívnejšia obec“.

Mgr. Andrea Augustínová
starostka obce



1.1 INŠTITUCIONÁLNE VÝCHODISKÁ

Cieľom je vytvoriť dokument ktorý:

- spĺňa požiadavky na tvorbu základných dokumentov podpory regionálneho rozvoja podľa § 5, § 7, §8 a § 8a zákona č. 539/2008 Z. z o podpore regionálneho rozvoja v znení neskorších predpisov,
- plní úlohu programovacích dokumentov pre implementáciu EŠIF na regionálnej a subregionálnej úrovni v období 2021-2027,
- je kľúčovým nástrojom implementácie a územnej koordinácie napĺňania cieľov Národnej stratégie regionálneho rozvoja a implementácie Národného investičného plánu SR,
- je nástrojom formulovania a implementácie smart, teda inteligentných/rozumných integrovaných rozvojových stratégií regiónov, miest, obcí a ich skupín s využitím inovatívnych prístupov pre efektívnejšie zabezpečenie kvality života občanov,
- je relevantným východiskom pre programové rozpočtovanie obce a následný monitoring a hodnotenie v zmysle zákona č. 583/2004 Z. z. o rozpočtových pravidlách územnej samosprávy v znení neskorších predpisov,
- je nástrojom integrácie verejných politík na úrovni regiónov a obcí a zabezpečenia skutočného zvýšenia kvality života obyvateľov, zlepšenia podnikateľského prostredia a prístupu občanov k rozhodovaniu,
- je nástrojom efektívneho, aktívneho a vecného zapojenia aktérov regionálneho rozvoja nielen z hľadiska definovania potrieb, priorít, cieľov, stratégií rozvoja obce, skupiny obcí a VÚC, ale aj implementácie, riadenia a monitorovania stratégií,
- podporuje vytváranie systému integrovaného územného manažmentu (integrujúceho sektorové politiky a investičné intervencie verejného sektora), efektívnych štruktúr verejnej správy a služieb verejnosti čo najbližšie k občanovi v polycentrickej sústave obcí a miest,
- je postavený na vecnom prístupe k riešeniu výziev a problémov rozvoja obcí a regiónov, založenom na ich poznaní, objektívnom zhodnotení a hľadaní najefektívnejších a najúčinnnejších riešení s využitím najnovších poznatkov, techník a technológií.
- je užitočným, efektívnym a vecným nástrojom pre potreby orgánov samosprávy



1.1.1 LEGISLATÍVA UPRAVUJÚCA TVORBU A IMPLEMENTÁCIU PHRSR

Základným podkladom pre vypracovanie PHRSR je *Zákon č. 539/2008 Z. z o podpore regionálneho rozvoja v znení neskorších predpisov, Metodika a inštitucionálny rámec tvorby verejných stratégií schváleného uznesením vlády SR č. 197/2017 z 26. apríla 2017.*

Spracovanie plne podliehalo aktuálnej Metodike tvorby PHRSR 2020, verzia: 1.0.4 - Metodika tvorby a implementácie programov hospodárskeho rozvoja a sociálneho rozvoja regiónov, programov rozvoja obcí a skupín obcí s uplatnením princípov udržateľného smart (inteligentného, rozumného) rozvoja.

Východiskom pre spracovanie je aj predchádzajúci PHSR obce Pobedim na roky 2016-2022, ako aj Územný plán obce a Komunitný plán sociálnych služieb.

1.1.2 ROZHODOVACIE KOMPETENCIE V OBLASTI TVORBY A IMPLEMENTÁCIE PHRSR

Dokument schvaľuje obecné zastupiteľstvo.

Obecné zastupiteľstvo (OZ) je zastupiteľský zbor obce zložený z poslancov, zvolených v priamych voľbách obyvateľmi obce na obdobie 4 roky. Poslanci prijímajú všeobecné záväzné nariadenia a rozhodujú o základných otázkach života v obci.

Pôsobnosť obecného zastupiteľstva:

- určovať zásady hospodárenia a nakladania s majetkom obce a s majetkom štátu, ktorý užíva, schvaľovať najdôležitejšie úkony týkajúce sa tohto majetku a kontrolovať hospodárenie s ním
- schvaľovať rozpočet obce a jeho zmeny, kontrolovať jeho čerpanie a schvaľovať záverečný účet obce, schvaľovať emisiu komunálnych dlhopisov, rozhodovať o prijatí úveru alebo pôžičky, o prevzatí záruky za poskytnutie návratnej finančnej výpomoci zo štátneho rozpočtu
- schvaľovať územný plán obce alebo jeho časti a koncepcie rozvoja jednotlivých oblastí života obce
- rozhodovať o zavedení a zrušení miestnej dane alebo miestneho poplatku podľa osobitných predpisov
- určovať náležitosti miestnej dane alebo miestneho poplatku a verejnej dávky a rozhodovať o prijatí úveru alebo pôžičky
- vyhlasovať hlasovanie obyvateľov obce o najdôležitejších otázkach života a rozvoja obce a zvolávať verejné zhromaždenia občanov
- uznávať sa na nariadeniach
- schvaľovať dohody o medzinárodnej spolupráci a členstvo obce v medzinárodnom združení



- určovať organizáciu obecného úradu a určovať plat starostu obce a hlavného kontrolóra
- zriaďovať funkciu hlavného kontrolóra a určovať mu rozsah pracovného úväzku
- zriaďovať, zrušovať a kontrolovať rozpočtové a príspevkové organizácie obce a na návrh starostu vymenúvať a odvolávať ich riaditeľov, zakladať a zrušovať obchodné spoločnosti a iné právnické osoby a schvaľovať zástupcov obce do ich štatutárnych a kontrolných orgánov, ako aj schvaľovať majetkovú účasť obce v právnickej osobe
- schvaľovať združovanie obecných prostriedkov a činností a účasť v združeniach, ako aj zriadenie spoločného regionálneho alebo záujmového fondu

1.1.3 PARTNERI ZAPOJENÍ DO TVORBY PHRSR

Pri spracovaní dokumentu bol použitý partnerský prístup.

Pri identifikácii kľúčových partnerov pre spracovanie a implementáciu PHRSR vychádzame z troch druhov zapájania sa:

- Aktéri rozvoja obce (skupiny obcí) VÚC, SPR - subjekty (fyzické a právnické osoby), ktoré zohrávajú akúkoľvek úlohu v rozvoji obci, či VÚC bez ohľadu na ich dotknutosť a záujem o účasť na procese rozhodovania, tvorby PHRSR a jeho implementácii.
- Verejnosť a dotknutá verejnosť – subjekty (fyzické a právnické osoby) dotknuté procesom tvorby a implementácie PHRSR. A teda verejnosť, ktorá má záujem, alebo môže mať záujem o prípravu PHRSR pred jeho schválením.
Medzi dotknutú verejnosť patria fyzické osoby staršie ako 18 rokov, právnické osoby a občianske iniciatívy tvorené fyzickými osobami staršími ako 18 rokov, ktoré popíšu spoločné stanovisko k návrhu strategického dokumentu. Táto dotknutá verejnosť má právo zúčastniť sa prípravy a posudzovania vplyvov PHRSR, a to až do jeho schválenia, vrátane práva podať písomne stanovisko, zúčastniť sa na konzultáciách a verejnom prerokovaní PHRSR.
- Sociálno-ekonomickí partneri – subjekty (fyzické a právnické osoby), ktoré sú aktívne pri cieľavedomom rozvoji obci, VÚC alebo v nich existujúcich strategicko-plánovacích regiónov (skupín obcí) a majú záujem o účasť na procese rozhodovania, tvorby PHRSR a jeho implementácii, teda sú pri nich partnermi verejného sektora.

Aktéri rozvoja obce

- *Ulstrup Plast s.r.o. Pobedim, Ivan Feranec - F&F CREATIVE, DARGO s.r.o., Jojo nábytok, Kerák.sk, s.r.o., Poľnohospodárske družstvo so sídlom v Pobedime, GP Mont, s.r.o., Záhradkárstvo Jana Vavrová ZAPO, Potraviny Margita Bieliková, COOP Jednota, Pohostinstvo u Hasiča*
- Verejnosť a dotknutá verejnosť – *osoby zapojené do procesu tvorby PHRSR*



- Sociálno-ekonomickí partneri – subjekty – *Základná organizácia Slovenského zväzu záhradkárov, Folklorňa skupina Pobedimčan, Poľovnícke združenie Pobedim, Slovenský červený kríž, Futbalový klub FK 1925 Pobedim, Kolkársky klub, TJ Sokol Pobedim – ženy, Dobrovoľný hasičský zbor obce, Rybársky spolok Zástodolie, Základná organizácia Jednoty dôchodcov Slovenska v Pobedime, ZŠ s MŠ Jána Hollého Pobedim, Farnosť Pobedim, Kynologický klub Pobedim, Spevácky zbor SILOE, Združenie pre obnovu a ochranu kostola*

1.1.4 INŠTITUCIONÁLNE PARTNERSTVÁ PRE TVORBU A IMPLEMENTÁCIU PHRSR

Obec si uvedomuje dôležitosť partnerstva v regionálnom rozvoji a rozvoji samotnej obce.

Sme členom **Združenia miest a obcí Slovenska (ZMOS)**, ktoré je záujmové združenie právnických osôb, ktoré združuje vyše 97 % všetkých miest a obcí na Slovensku.

Združenie miest a obcí Slovenska (ZMOS) bolo založené na obhajobu spoločných oprávnených záujmov a presadzovanie potrieb svojich členov, teda miest, obcí a mestských častí Bratislavy a Košíc, čo zároveň znamená, že jeho úlohou nie je vstupovať do riešenia individuálnych problémov jednotlivých členských miest a obcí.

Združenie miest a obcí Slovenska je najväčšia nevládna organizácia združujúca, zastupujúca a reprezentujúca mestá, obce a mestské časti na Slovensku ako právnické osoby. Od svojho založenia v marci 1990 sa aktívne zapája do reformných procesov verejnej správy a svoje aktivity vyvíja tak vo vzťahu k svojim členom, ako aj vo vzťahu k národným orgánom a tiež na európskej a medzinárodnej úrovni. Vďaka aktívnej participácii v procesoch budovania a upevňovania miestnej samosprávy a demokracie na Slovensku Združenie miest a obcí Slovenska predstavuje neoceniteľný zdroj informácií, skúseností a dobrých praktík pre domáce a zahraničné inštitúcie a združenia miestnych samospráv.

Miestna akčná skupina Beckov–Čachtice-Tematín nebola v minulom období podporená MAS, napriek tomu prebieha spolupráca a aj naša samospráva si uvedomuje výzvam verejno – súkromných partnerstiev, ktoré sú vedené priamo komunitou a veríme, že v budúcom období bude podporená.

Partnerstvo s družobnou obcou nemáme nadviazané, momentálne však hľadáme na českej strane hranice obec s podobným smerovaním a partnerstvo chceme v čo najkratšej dobe nadviazať.



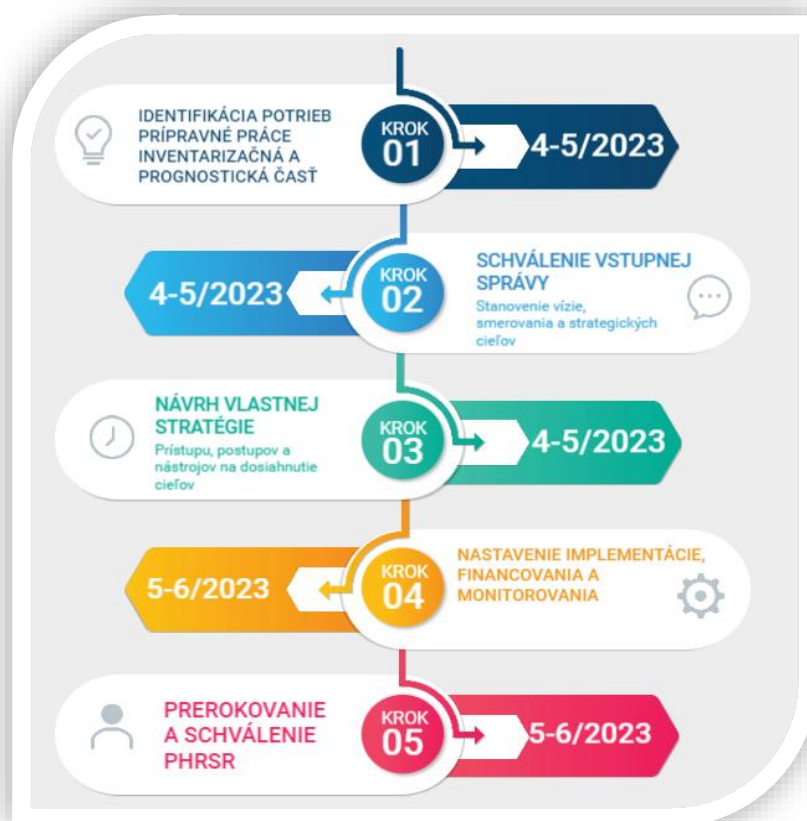
1.2 OBSAHOVÉ VÝCHODISKÁ

Základné východiská efektívnosti procesu spracovania programov hospodárskeho rozvoja a sociálneho rozvoja:

Proces tvorby PHRSR v systéme strategického riadenia integruje rozvojové programové dokumenty tak, aby predstavoval ústrednú časť strategického plánovania zastrešujúcu všetky ostatné plánovacie dokumenty obce.

Stratégie rozvoja ako jadro PHRSR musia zabezpečiť smerovanie obce a mali by byť smart (inteligentné/rozumné), a to bez potreby spracovávaní ďalších prierezových strategických dokumentov smart rozvoja či udržateľného rozvoja a vytvoriť skôr priestor pre prehlbujúce dokumenty a akčné plány.

1.2.1 ZDŮVODNENIE POTREBY SPRACOVANIA PHRSR



Obrázok 1: Jednotlivé kroky pri tvorbe PHRSR

Spracovanie PHRSR bolo motivované potrebou koncepčného cieľavedomého a transparentného riadenia a rozhodovania samosprávnych orgánov v snahe čo najefektívnejšie riešiť problémy a výzvy rozvoja územia. Existencia PHRSR je podmienkou pre získanie zdrojov zo štátneho rozpočtu a doplnkových zdrojov pre rozvojové projekty samospráv.

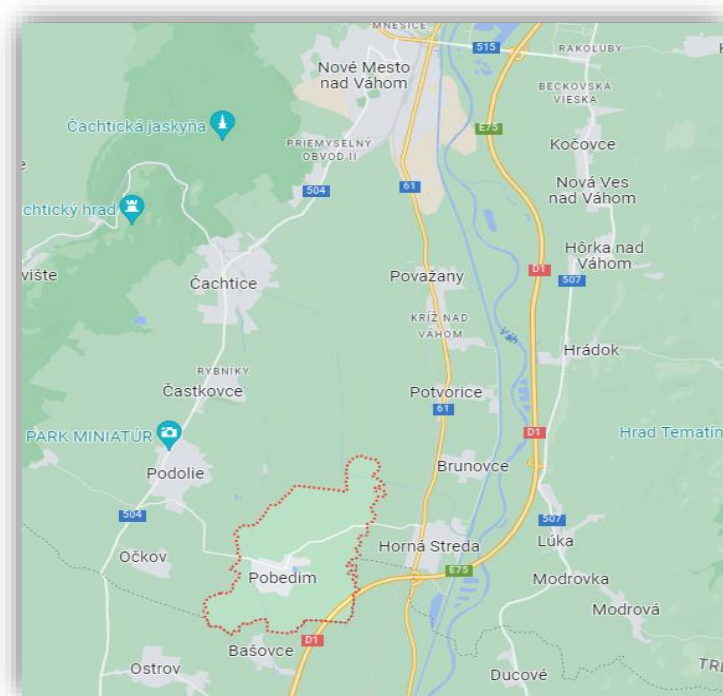


Pri spracovaní sme dbali na tieto podmienky:

- dokument spĺňa požiadavky na tvorbu základných dokumentov podpory regionálneho rozvoja podľa zákona č. 539/2008 Z. z. o podpore regionálneho rozvoja v znení neskorších predpisov ,
- je v súlade s národnými stratégiami
- bol nástrojom formulovania a implementácie smart teda inteligentných/rozumných integrovaných rozvojových stratégií regiónov, miest, obcí a ich skupín s využitím inovatívnych prístupov pre efektívnejšie zabezpečenie kvality života občanov,
- bol nástrojom efektívneho, aktívneho a vecného zapojenia aktérov regionálneho rozvoja nielen z hľadiska definovania potrieb, priorít, cieľov, stratégií rozvoja skupiny obcí, ale aj implementácie, riadenia a monitorovania stratégií,
- bol postavený na vecnom prístupe k riešeniu výziev a problémov rozvoja obcí a regiónov založenom na ich poznaní, objektívnom zhodnotení a hľadaní najefektívnejších a najúčinnnejších riešení s využitím najnovších poznatkov, techník a technológií.
- bol užitočným, efektívnym a vecným nástrojom pre potreby orgánov samosprávy

1.2.2 DEFINÍCIA ÚZEMIA PRE SPRACOVANIE PHRSR

Samotná obec je tvorená jedným katastrálnym územím: Pobeďim.



Obrázok 2. Mapa vymedzenia územia obce



1.2.3 RELEVANTNÉ VSTUPY Z NADRADENÝCH PROGRAMOVÝCH A STRATEGICKÝCH DOKUMENTOV

Nadradené dokumenty na národnej úrovni, ale aj dokumenty a jednotlivé programy, ktoré sú základom pre tvorbu čerpania štrukturálnych fondov a iných dotačných a grantových schém.

Názov dokumentu	Subjekt, ktorý dokument obstaral/schvaľoval	Časové zameranie	Relevantnosť k PHRSR
Agenda 2030 pre udržateľný rozvoj	Úrad vlády SR	do roku 2030	vysoká miera
Vízia a stratégia rozvoja Slovenska do roku 2030	Úrad vlády SR	do roku 2030	vysoká miera
Strategický plán SR pre investície z eurofondov	Úrad vlády SR	do roku 2027	vysoká miera
Strategický plán rozvoja dopravy SR do roku 2030	Úrad vlády SR	do roku 2030	vysoká miera
Stratégia rozvoja udržateľného cestovného ruchu do roku 2030	Úrad vlády SR	do roku 2030	vysoká miera
Zákon č. 539/2008 Z. z. o podpore regionálneho rozvoja	Úrad vlády SR	neurčená	vysoká miera
Partnerská dohoda	Úrad vlády SR	do roku 2027	vysoká miera
Plán obnovy a odolnosti	Úrad vlády SR	do roku 2026	vysoká miera
Národný investičný plán	Úrad vlády SR	do roku 2030	vysoká miera
Koncepcia územného rozvoja SR	Úrad vlády SR	neurčená	vysoká miera
PHRSR TSK	TSK	do roku 2030	vysoká miera
Integrovaná územná stratégia TSK 2021-2027	TSK	do roku 2027	vysoká miera
Miestna akčná skupina Beckov-Čachtice-Tematín, Stratégia CLLD (MAS)	MAS	2014-2020	vysoká miera
Územný plán obce	Obec	Platný od 2008	vysoká miera
Komunitný plán sociálnych služieb Obce Pobedim	obec	do roku 2030	vysoká miera

Tabuľka 1. Programové a strategické dokumenty

Agenda 2030 pre udržateľný rozvoj

Dokument „Agenda 2030 pre udržateľný rozvoj“ je súhrnom globálnych záväzkov, ktorými medzinárodné spoločenstvo reaguje na najzávažnejšie výzvy súčasnosti. Agenda 2030 bola prijatá členskými štátmi Organizácie Spojených národov v roku 2015 a vyzýva štáty k spoločnému koordinovanému postupu pri riešení globálnych výziev. Na národnej úrovni bolo definovaných 6 prioritných oblastí pre Slovensko:



1. Vzdelanie pre dôstojný život.
2. Smerovanie k znalostnej a environmentálne udržateľnej ekonomike pri demografických zmenách a meniacom sa globálnom prostredí.
3. Znižovanie chudoby a sociálna inklúzia.
4. Udržateľné sídla, regióny a krajina v kontexte zmeny klímy.
5. Právny štát, demokracia a bezpečnosť.
6. Dobré zdravie.

Zdroj: <https://www.mirri.gov.sk/sekcie/investicie/agenda-2030/index.html>.

Slovensko 2030

„Vízia a stratégia rozvoja Slovenska do roku 2030 – dlhodobá stratégia udržateľného rozvoja Slovenskej republiky – Slovensko 2030“ (ďalej len „Slovensko 2030“) je základným implementačným dokumentom plnenia národných priorít Agendy 2030 pre udržateľný rozvoj v Slovenskej republike.

Zároveň plní úlohu Národnej stratégie regionálneho rozvoja SR v zmysle zákona č. 539/2008 Z. z. o podpore regionálneho rozvoja. „Slovensko 2030“ definuje priority a ciele rozvoja Slovenska v troch integrovaných rozvojových programoch pokrývajúcich kľúčové oblasti rozvoja: ochrana a rozvoj zdrojov, ich udržateľné využívanie a rozvoj komunít.

Obsahuje 2 špecifické priority a 2 špecifické ciele:

Špecifická priorita 1: Zabezpečenie udržateľnosti rozvoja územia a harmonizácia dynamiky rozvoja jednotlivých funkčných systémov miest ako motora rozvoja regiónov a zabezpečenie ich udržateľnosti, a to najmä s dôrazom na:

- Zlepšenie a dobudovanie napojenia aglomerácie na blízke veľké sídla, zlepšenie dopravy medzi jadrom aglomerácií a ich zázemím.
- Efektívne riešenie problematiky životného prostredia spojenej s koncentráciou veľkého množstva obyvateľov a adaptácia aglomerácie na zmenu klímy.
- Zabezpečenie dostatočného rozsahu služieb, občianskej vybavenosti a predchádzanie vzniku a prehĺbovania sociálneho vylúčenia.
- Zlepšovanie podmienok pre posun podnikov smerom ku konkurencieschopnosti založenej na znalostiach a inováciách v rámci regionálnych inovačných ekosystémov.
- Zohľadnenie zvýšenia nákladov na výstavbu, údržbu a modernizáciu infraštruktúry v mestských aglomeráciách

Cieľ 1: Zmiernenie a odstránenie disproporcií medzi rozvojom jadrového sídla a jeho okolia a harmonizácia rozvoja jednotlivých funkčných systémov ako sú bývanie, doprava, výroba, služby, rekreácia a prírodné ekosystémy na regionálnej úrovni.

Špecifická priorita 2: Posilnenie konkurencieschopnosti, odolnosti a kapitalizácia synergií metropolitného regiónu Bratislavy a mestských aglomerácií Košice-Prešov, Žilina-Martin a



Banská Bystrica-Zvolen ako centier vzniku a šírenia inovácií v ekosystéme vedomostne založenej ekonomiky

Cieľ 2: Posilnenie synergií medzi pólmi ekonomického rozvoja metropolitného regiónu ako ťahúňov rozvoja vedomostne založenej ekonomiky stredoeurópskeho priestoru.

Zdroj: <https://www.mirri.gov.sk/index.html>

Partnerská dohoda SR

„Partnerská dohoda Slovenskej republiky na roky 2021 – 2027 je základný strategický dokument s celoštátnym významom, ktorým sa stanovuje stratégia, priority a opatrenia pre účinné a efektívne využívanie prostriedkov z fondov politiky súdržnosti Európskej únie na programové obdobie 2021 – 2027. V programovom období 2021 – 2027 bolo stanovených 5 cieľov politiky súdržnosti a špecifického cieľa Fondu spravodlivej transformácie (ďalej len „FST“). Politika súdržnosti v programovacom období 2021 – 2027 je realizovaná prostredníctvom Programu Slovensko v gescii Ministerstva investícií, regionálneho rozvoja a informatizácie SR

Ciele a oblasti intervencie politiky súdržnosti PD SR

Investičné priority Partnerskej dohody sú rozdelené do piatich cieľov európskej politiky súdržnosti

Inovatívne Slovensko (Inteligentnejšia Európa)

- veda a výskum, digitálna a dátová ekonomika, inteligentné mestá a regióny, ultra rýchle pripojenie pre všetky domácnosti

Ekologické Slovensko pre budúce generácie (Zelenšia Európa)

- energetická efektívnosť, zníženie emisií skleníkových plynov, inteligentné energetické systémy, adaptácia na zmeny klímy, udržateľné hospodárenie s vodou, ochrana prírody a biodiverzity, mestská mobilita vrátane cyklo dopravy

Mobilita, doprava a prepojenosť (Prepojenejšia Európa)

- budovanie európskych koridorov TEN-T, dobudovanie diaľnic D1 a D3, rýchlostné cesty, železničná a vodná infraštruktúra, cesty I., II. a III. triedy, regionálna železničná doprava

Sociálne, spravodlivé a vzdelané Slovensko (Sociálnejšia Európa)

- podpora zamestnanosti, rodovo vyvážený trh práce, kvalita a účinnosť vzdelávania, celoživotné vzdelávanie, školská infraštruktúra, sociálne služby a zdravotníctvo, dlhodobá starostlivosť, sociálne inovácie

Kvalitný život v regiónoch (Európa bližšie k občanom)

- kvalita verejných služieb, bezpečnosť, pohybové a voľnočasové aktivity, ochrana a obnova kultúrneho dedičstva, udržateľný cestovný ruch

Zdroj: <https://www.partnerskadohoda.gov.sk>



Plán obnovy a odolnosti

Plán obnovy a odolnosti Slovenskej republiky je komplexnou odpoveďou EÚ na dôsledky krízy spojenej s pandémiou COVID-19, ako aj reakciou na identifikované hlavné výzvy a systémové nedostatky slovenskej ekonomiky. Plán obnovy je postavený na globálnej vízii Slovenska ako inovatívnej ekonomiky, ktorá je motorom udržateľného ekonomického rastu a zárukou úspešného zvládnutia zelenej a digitálnej transformácie Slovenska ako moderného štátu, ktorý poskytuje občanom kvalitné verejné služby a napokon Slovenska ako zdravej krajiny, ktorá vytvára predpoklady na plnohodnotné využívanie ľudského a prírodného kapitálu.

Národný investičný plán

V nadväznosti na ciele udržateľného rozvoja Agendy 2030 OSN obsahuje charakteristiky súčasného stavu, želaného stavu v roku 2030 a kľúčové investičné programy a projekty v nasledovných oblastiach: doprava, energetika, informatizácia a elektronické komunikácie, výskum a inovácie, zdravotníctvo, životné prostredie, poľnohospodárstvo a lesné hospodárstvo, sociálna inklúzia a zamestnanosť, regionálny rozvoj.

Koncepcia územného rozvoja Slovenska

Tvorí celoštátnu územnoplánovaciu dokumentáciu, ktorá vyjadruje hlavné ciele územnoplánovacej politiky štátu, priestorový rozvoj SR v celoštátnych a medzinárodných súvislostiach. KURS bola sformulovaná na základe požiadaviek rovnovážneho sídelného rozvoja, zabezpečenia rovnocennej dostupnosti k infraštruktúram. Pôsobenie v oblasti zachovania a rozvoja biodiverzity, prírodného a kultúrneho dedičstva, zachovania prvkov prírody, vyjadreného v princípoch trvalo udržateľného rozvoja.

1.2.4 INFORMÁCIA O PROCESE PARTICIPATÍVNEJ TVORBY PHRSR

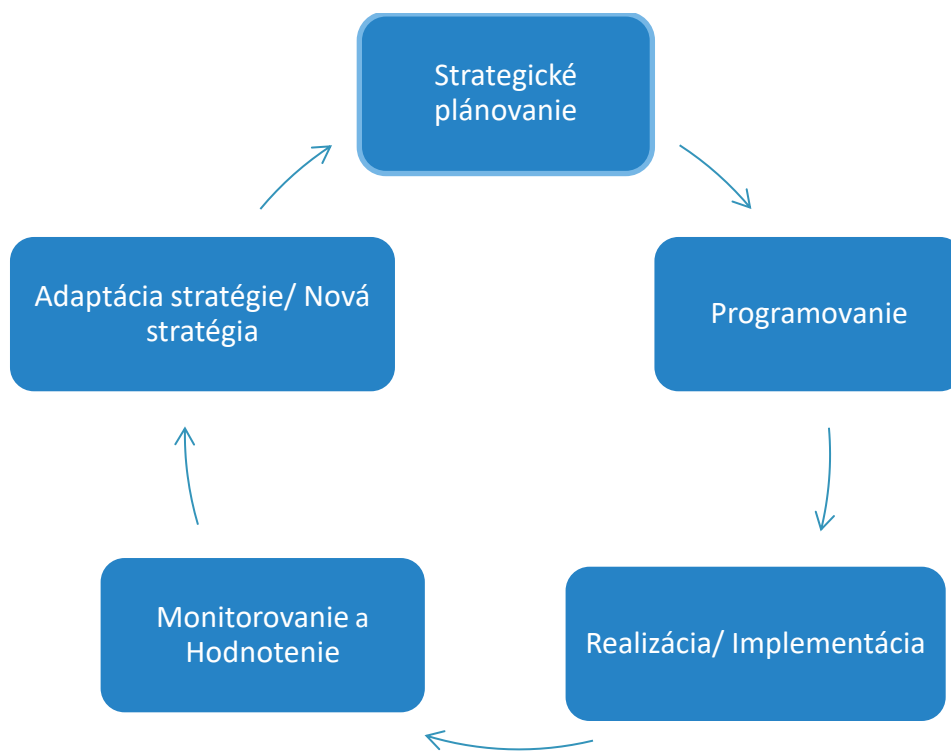
Proces tvorby a obsah PHRSR musia byť jasne koncentrované na zhodnotenie potenciálu rozvoja obce, na kľúčové výzvy, problémy a limity, osobitne na tie, ktoré sú ako kritické vnímané občanmi a ostatnými sociálno-ekonomickými partnermi. Pritom je treba venovať pozornosť aj očakávaným výzvam a problémom vyplývajúcim z vývoja okolitého socioekonomického a prírodného prostredia, prevencii, zmierňovaniu a kompenzácii ich negatívnych vplyvov.

Proces tvorby PHRSR musí mať na zreteli vyváženosť a synergiu medzi podporou hybných síl rozvoja obce a regiónu a uplatnením princípu solidárnosti voči znevýhodneným skupinám obyvateľstva, častiam obcí, obciam a územiám.

Cieľom procesu tvorby PHRSR nie je definovanie súboru investícií z verejných zdrojov a podmienok pre ich riadenie, ale definovanie stratégie obsahujúcej prepojený súbor formálnych a neformálnych nástrojov (riadiacich, organizačných, inštitucionálnych, finančných, investičných...), ktorých nositeľmi sú rôzni aktéri rozvoja využívajúci ich v smere



dosiahnutia spoločne vytýčených cieľov. Zoznam investícií, projektov a aktivít následne bude možné vypracovať iba v súlade so schválenou PHRSR.



Obrázok 3. Tvorba PHRSR ako súčasť cyklu strategického riadenia



2. ANALYTICKÉ VÝCHODISKÁ

Analytické východiská sú zoradené do častí, ktoré nám predstavujú plnenia predchádzajúcej PHRSR, následne budú spracované charakteristiky územia, dopravy, infraštruktúry, obyvateľstva, pokrytia sociálnych služieb, športu a kultúry. Na základe zistení priamo z oblasti bude vypracovaná SWOT analýza, ktorá pomenuje silné a slabé stránky jednotlivých oblastí života v obci, ale aj príležitostí a ohrození z nich plynúcich.

2. ANALYTICKÉ VÝCHODISKÁ		
2.1 Zhodnotenie implementácie doterajších stratégií		
Zhodnotený bol Program hospodárskeho a sociálneho rozvoja obce Pobedim na roky 2016-2022. Z pohľadu plnenia jednotlivých projektových zámerov a špecifických cieľov v ňom stanovených.		
2.2 Kľúčové trendy vývoja, ak by sa stratégia PHRSR neimplementovala		
Pri nevypracovaní PHRSR by nebol splnený jeden zo základných princípov regionálneho rozvoja a to je plánovanie a strategický prístup, ktorý minimálne na strednodobom výhľade určuje smerovanie územných jednotiek.		
2.3 Identifikácia vnútorných potenciálov, výziev, limitov a problémov		
Jednotlivé výzvy a limity sú vypracované priamo v texte, za prioritné však možno považovať:		
Výzvy a potenciály	Socioekonomické	<i>Podpora hospodárstva v obci, podpora podnikateľov a budovanie infraštruktúry.</i>
	Územno-technické	<i>Nové lokality pre IBV</i>
	Prírodno-environmentálne	<i>Zelené riešenia v obecných budovách, ochrana prírody a krajiny, separácia odpadov</i>
	Kultúrne	<i>Podpora kultúrneho života v obci a rekonštrukcia pamiatok a verejných budov.</i>
	Inštitucionálno-organizačné	<i>Digitalizácia a inštitucionalizácia OcÚ</i>
Problémy a limity	Socioekonomické	<i>Nedobudovaná infraštruktúra</i>
	Územno-technické	<i>Majetko-právne vysporiadanie pozemkov</i>
	Prírodno-environmentálne	<i>Čierne skládky, znečisťovanie vzdušia, odpadové hospodárstvo, kanalizácia</i>
	Kultúrne	<i>Nevyhovujúci stav budov</i>
	Inštitucionálno-organizačné	<i>Vyťaženosť OcÚ a zastaralá digitalizácia a elektronizácia služieb VS</i>



2.4 Identifikácia výziev, limitov a problémov z vonkajšieho prostredia
Identifikácia výziev, limitov a problémov z vonkajšieho prostredia bola stanovená na základe analýzy PESTLE, ktorá hodnotí základných 5 faktorov vonkajšieho prostredia, ktoré majú vplyv na územnú samosprávu. Zhodnotením teda boli politické, ekonomické, sociálne, technologické, legislatívne a ekonomické faktory.
2.5 Výstupy SWOT analýzy pre voľbu typu stratégie
Swot analýza je vypracovaná v texte v kapitole 2.5
2.6 Identifikácia disparít a faktorov rozvoja
Nedobudovaná základná infraštruktúra v obci.
2.7 Strom výziev a problémov
Strom výziev a problémov je znázornený v texte dokumentu (str.49).

2.1 ZHODNOTENIE IMPLEMENTÁCIE DOTERAJŠÍCH STRATÉGIÍ

Do konca roku 2022 bola platná PHSR, ktorá bola spracovaná na obdobie rokov 2016-2022. Za posledných 7 rokov obec pokročila v mnohých sférach a prioritách, ktoré si určila v roku 2016. Najväčšie investičné akcie minulých rokov sú spracované v tabuľke nižšie.

P.č.	Aktivity zrealizované v rokoch 2016-2022				PHSR OBCE
	Názov projektu / akcie	Stručný opis projektu	Celkové náklady v Eur	Zdroj financovania	Priorita / Strategický cieľ
1.	Územný plán obce – dodatok	2018 <i>Aktualizácia územného plánu</i>	8 750,00	obec	<i>Hospodárska oblasť</i>
2.	Vybudovanie parkoviska pri cintoríne	2018 <i>Parkovacie miesta pri cintoríne spolu so značením s cieľom dobudovania základnej infraštruktúry v obci</i>	16 401,18	Obec+EZ	<i>Hospodárska oblasť</i>
3.	Detské ihrisko	2018 <i>Detské ihrisko s fitness strojmi s cieľom podpory športu a občianskej vybavenosti</i>	11 889,60	Obec+EZ	<i>Sociálna oblasť</i>
4.	Rekonštrukcia a budovanie chodníkov	2018-2019 <i>Rekonštrukcia a budovanie miestnych chodníkov s cieľom dobudovania základnej infraštruktúry v obci</i>	19 265,39	Obec+EZ	<i>Hospodárska oblasť</i>



5.	Rozšírenie a modernizácia kamerového systému	2018-2021 <i>Modernizácia a rozšírenie kamerového systému na obecných budovách a verejných priestranstvách s cieľom zvýšenia bezpečnosti obyvateľov a ochrany majetku</i>	24 681,00	Obec+EZ	Hospodárska oblasť
6.	Vybudovanie zberného dvora a stojísk na komunálny odpad, sanácia skládky	2019-2022 <i>Znižovanie environmentálneho zaťaženia a zvýšenie separácie odpadov v obci</i>	218 583,00	Obec+EZ	Environmentálna oblasť
7.	Stojisko s oplotením	2021 <i>Stojisko s oplotením</i>	3 868,94	Obec	Environmentálna oblasť
8.	Územný plán obce – dodatok 2	2022	7 653,72	Obec	Hospodárska oblasť
9.	Prístrešok pri Dome smútku	2022 <i>Vybudovanie prístrešku pri dome smútku</i>	11 100,00	Obec	Sociálna oblasť
10.	Rekonštrukcia budovy pre hasičskú techniku	2022 <i>Rekonštrukcia budovy pre hasičskú techniku</i>	41 677,41	Obec	Hospodársko sociálna oblasť

Tabuľka2 Zoznam zrealizovaných projektov 2015-2023

2.2 KLÚČOVÉ TRENDY VÝVOJA, AK BY SA STRATÉGIA PHRSR NEIMPLEMENTOVALA

V prípade nekonceptného a nestrategického prístupu k rozvoju regiónu a obce by došlo k nasledovným problémom:

- Nekonceptné riešenie je základnou prekážkou v regionálnom rozvoji
- Tvorba strategických dokumentov je zárukou, že rozvoj obce bude kontinuálny a plánovaný proces s ohľadom na strednodobý výhľad
- Meniace sa politiky na regionálnej a štátnej úrovni sa nemajú dotýkať koncepcie a stratégie územia
- Vplyv na ekonomický rozvoj obce a istotu v očiach investorov a obyvateľov
- Vplyv na sociálny a občiansky prístup k obyvateľom a návštevníkom, ktorý by mali mať prehľad a zábezpeku akým smerom sa bude dané územie uberať.
- Nedostatočným využitím potenciálu a zdrojov územia by došlo k spomaleniu rozvoja územia, prejavili by sa dôsledky klimatických a environmentálnych zmien, zrýchlil by sa pokles počtu obyvateľov, znížila by sa kvalita života.
- Nemožnosť čerpania prostriedkov zo štátnych dotácií a fondov EÚ



2.3 IDENTIFIKÁCIA VNÚTORNÝCH POTENCIÁLOV, VÝZIEV, LIMITOV A PROBLÉMOV

Vnútorne potenciály obce sú základným predpokladom pre jej ďalší rozvoj. Rast počtu obyvateľov je jasným dôkazom, že obec je atraktívna pre život. Zároveň je tento trend výzvou pre samosprávu na udržiavanie štandardu života a jeho rozvoja. Vypracovanie tejto časti nám poukazuje aj na limity a problémy, ktoré treba mať zadané, aby sa s nimi pri príprave strategických cieľov počítalo a vedeli sa prostredníctvom tohto dokumentu riešiť.

2.3.1 CHARAKTERISTIKA OBCE

OBEC POBEDIM	
Názov okresu	Nové Mesto nad Váhom
Názov kraja	Trenčiansky samosprávny kraj
Štatút obce	Obec
PSČ	916 23
Prvá písomná zmienka o obci	1355
Celková výmera územia (km ²)	8,61
Počet obyvateľov k 31.12.2022	1138

Tabuľka 3 Základná charakteristika obce

2.3.2 VYMEDZENIE ÚZEMIA, POLOHA

Poloha

Obec Pobedim je na základe administratívneho členenia Slovenskej republiky súčasťou Trenčianskeho samosprávneho kraja (TSK), rozkladajúc sa v južnej časti okresu Nové Mesto nad Váhom. Obec, ktorá má v okrese Nové Mesto nad Váhom okrajovú polohu, susedí na severe s obcami Častkovce, Čachtice a Brunovce. Na východe hraničí s obcou Horná Streda a na západe s obcami Podolie a Očkov. Na juhozápade je susednou obcou Ostrov, na juhu obce Veľké Orvište a Bašovce a na juhovýchode mesto Piešťany, ktoré ležia už v okrese Piešťany v Trnavskom samosprávnom kraji. Geografická poloha stredu obce je daná súradnicami 48° 40' 41" severnej geografickej šírky a 17° 46' 32" východnej geografickej dĺžky. Stred obce leží v nadmorskej výške 168 m n. m. Najnižší bod obce je v nadmorskej výške 167,5 m n. m. a najvyšší bod v nadmorskej výške 170 m n. m.

Vymedzenie územia

Obec má okrajovú polohu nielen v rámci okresu, ale aj kraja. Okresné Nové Mesto nad Váhom je od stredu obce vzdialené cca 5 km smerom na sever a krajské mesto Trenčín je od obce vzdialené cca 38 km rovnako smerom na sever. Obec je na celoštátnu cestnú sieť napojená komunikáciami III/06122 a III/06123. Juhovýchodnou časťou obce prechádza diaľnica D1 v podobe európskej cesty E 75 spájajúcou Bratislavu a Košice, na ktorú je možné sa napojiť vo vzdialenosti cca 18 km v smere na východ a následne na juh. Zároveň je možné sa vo vzdialenosti cca 3 km smerom na východ napojiť na cestu I/61 spájajúcu Bratislavu a Žilinu.



Veľkosťou plochy územia ako i počtom obyvateľov patrí obec Pobeďim k stredne veľkým obciam okresu Nové Mesto nad Váhom. Celková rozloha obce je 8,61 km². Počet obyvateľov k 31. 12. 2022 dosiahol 1 138 osôb pri priemernej hustote 132,17 obyvateľov na 1 km². Obec Pobeďim sa rozkladá po oboch stranách potoka Dubová na Podunajskej pahorkatine, z ktorej na územie zasahuje Dolnovážska niva, ktorú na západe zastupuje časť Dudvážska mokrad'.

Geomorfologické a geologické pomery

Prírodné podmienky obce sú výrazne ovplyvnené geologickými pomermi. Územie obce Pobeďim v zmysle regionálneho geologického členenia zaraďujeme do Podunajskej panvy, ktorá patrí medzi vnútrohorské panvy a kotliny, ktorých vývoj spadá predovšetkým do obdobia neogénu. Do územia zasahuje prostredníctvom trnavsko-dubnickej panvy, ktorej nižšou jednotkou je na území blatnianska priehlbina. Podložie priehlbiny tvoria treťohorné neogénne sedimenty, ktoré sa tu usadzovali najskôr v morskom prostredí a následne v sladkovodnom deltovitom prostredí. Zastúpené sú ílovitými sedimentmi s polohami jemnozrnných až strednozrnných kemitých pieskov a štrkov ale tvoria ich aj vápnnité ílovce a pieskovce. Neogénne vrstvy sedimentov sú v území prekryté kvartérnymi sedimentmi, ktoré tvoria v nadväznosti na vodné toky prioritne fluválne sedimenty, ktoré zastupujú prevažne nivné humózne hliny alebo hlinito-piesčité až štrkovito-piesčité hliny dolinných nív dosahujúce v centrálnej časti obce hrúbku 5-10 m a v okrajových častiach 10-15 m. V území obce sa nenachádzajú žiadne významné zdroje nerastných surovín. Z hľadiska inžinierskogeologickej rajonizácie patrí územie do rajónu údolných riečnych náplavov.

Geologická stavba územia sa odráža na charaktere reliéfu. V zmysle geomorfologického členenia patrí obec do geomorfologického celku Podunajská pahorkatina, ktorá je súčasťou Podunajskej nížiny. Územie je zaradené do podcelku Dolnovážska niva, ktorej východnú časť tvorí v obci časť Dudvážska mokrad'. Reliéf Dolnovážskej nivy sa člení na pás mierne vyvýšeného územia v podobe agradačného valu rieky Váh spolu so suchými korytami mŕtvych ramien Váhu a málo výraznú depresiu koryta rieky Dudváh. Územie má typický zarovnaný mierne modelovaný reliéf, ktorý je podmienený nespevnenými neogénnymi sedimentmi a má ráz horizontálne rozčlenenej a miestami nerozčlenenej roviny vytvorenej riečnou činnosťou. Nadmorské výšky sa v území pohybujú v rozpätí len 167,5 - 170 m. Reliéf nížinnej časti územia riečnej nivy Dubovej tvorí dno doliny, ktoré má výlučne rovinný charakter s minimálnymi deniveláciami v rozmedzí 0,5 až 1 m.

Z pôdnych typov prevládajú v severnej časti územia čiernice typické, prevažne karbonátové, stredne ťažké až ľahké s priaznivým vodným režimom. Vo východnej a centrálnej časti sú to čiernice typické, prevažne karbonátové, ťažké, ktoré dopĺňajú miestami čiernice glejové veľmi ťažké. Výraznejšie plochy územia zaberajú na západe, v nadväznosti na Dudvážsku mokrad', fluvizeme typické karbonátové, veľmi ťažké a ťažké. Na juhozápade sú doplnené fluvizemami glejovými, ktoré sú stredne ťažké až ťažké. Pôdne druhy reprezentujú v území na severe a východe stredne ťažké pôdy hlinité, ktoré miestami dopĺňajú ťažké ílovitohlinité pôdy.



Ílovitohlinité pôdy sú zastúpené aj na západe územia ale výrazne sa tu plošne vyskytujú aj veľmi ťažké ílovité pôdy a íly, ktoré vykazujú známky zamokrenia. Za súčasných klimatických, pôdnych a hydrologických pomerov bez ďalšieho vplyvu človeka by potenciálnu vegetáciu na území obce Pobeďim tvorili prioritne dve spoločenstvá. Prevažnú časť by zastupovali lužné lesy nížinné (Ulmenion), ktorých výskyt je viazaný na vodné toky v území. Východnú, relatívne suchšiu, časť územia by však tvorili dubovo-hrabové lesy panónske (Querco robori - Carpinenion betuli). Väčšina územia je v súčasnosti výrazne odlesnená a intenzívne poľnohospodársky využívaná, s čím súvisí skutočnosť, že z pôvodných lesov sa zachovali iba fragmenty a to najmä pozdĺž vodného toku Dubová. Druhové zloženie týchto porastov predstavuje vrba biela (*Salix alba*), jelša lepkavá (*Alnus glutinosa*), jaseň štíhly (*Fraxinus excelsior*), topoľ osikový (*Populus tremula*) a z krov baza čierna (*Sambucus nigra*), hloh jednosmenný (*Crataegus monogyna*), ruža šípová (*Rosa canina*), bršlen bradavičnatý (*Euonymus verrucosa*), trnka obyčajná (*Prunus spinosa*) a niektoré ďalšie druhy.

Hydrologické pomery

Z klimatického hľadiska leží obec v teplej klimatickej oblasti v teplom suchom okrsku s miernou zimou s teplotami v januári nad $-3\text{ }^{\circ}\text{C}$. Z klimatickogeografického hľadiska je územie zaradené do subtypu prevažne teplej nížinnej klímy s priemernou teplotou v januári $-1,5\text{ }^{\circ}\text{C}$ až $-4\text{ }^{\circ}\text{C}$, s priemernou teplotou v júli $18,5\text{ }^{\circ}\text{C}$ až $19,5\text{ }^{\circ}\text{C}$ a priemernými ročnými zrážkami 650 až 700 mm. Vodstvo obce charakterizuje niekoľko vodných tokov, z ktorých osou územia je pravostranný prítok Váhu potok Dubová s celkovou dĺžkou 21,5 km. Tečie severo-južným smerom v západnej časti katastra obce. Takmer rovnobežne s potokom Dubová je už vyschnuté riečište potoka Dudváh. Oba potoky sú pokračovaním nížinného toku Jablonky pod Čachticami. Ďalšími vodnými tokmi sú v severnej časti obce Pobeďimský kanál a Jablonka (Čachtický kanál). Vodné toky sú zaradené do vrchovinnó-nížinnej oblasti s dažďovo-snehovým typom režimu odtoku. Najvyššie vodné stavy a prietoky dosahujú v marci až v apríli a najnižšie prietoky nastávajú v septembri. Na základe hydrogeologickej regionalizácie patrí územie do regiónu kvartéru Váhu v Podunajskej nížine s charakteristickou medzizrnovou priepustnosťou. V južnej časti obce je situovaná vodná plocha, ktorá plní účel požiarnej nádrže.

Chránené územia

V území sa nachádza chránené územie Prírodná pamiatka brehové porasty Dubovej. Územie bolo za chránené vyhlásené v r. 1983. Predmetom ochrany sú jediné zachovalé brehové porasty svojho druhu v okrese Nové Mesto nad Váhom. Predstavujú význačný ekostabilizačný a krajnotvorný prvok. Poskytujú útočisko množstvu ohrozených druhov vtákov (najmä bütľavé vrby) a sú zároveň ľahko dostupným študijným objektom.



Environmentálne pomery

Územie obce Pobedim je z hľadiska kvality životného prostredia hodnotené ako antropogénne zmenené, pričom 99,87 % plochy územia vykazuje narušenú environmentálnu kvalitu a 0,12% silne narušenú environmentálnu kvalitu.

Obec je zaradená do Dolnopovažskej environmentálne zaťaženej oblasti SR. Ovzdušie je znečisťované v minimálnej miere oxidom uhoľnatým, oxidom siričitým a oxidmi dusíka ale mierne tuhými znečisťujúcimi látkami. Znečistenie ovzdušia pochádza predovšetkým z menších energetických zdrojov ako i z domácich kúrenísk na tuhé palivo.

Okrem toho je zdrojom znečisťovania aj energetický priemysel a poľnohospodárska výroba, predovšetkým intenzívnym obrábaním pôdy a pozberovou úpravou produktov. Vodné toky, vodné plochy i podzemné vody sú znečisťované nielen priemyselnou výrobou, poľnohospodárstvom, ale aj splaškami z domácností v dôsledku absentujúcej kanalizácie. Územím obce preteká potok Dubová, ktorý je spolu s Dudváhom pokračovaním nížinného toku Jablonky pod Čachticami. Koryto Dubovej má hĺbku 1-2 m a jej režim je umelo ovplyvňovaný stavidlom v Čachticiach, kde sa voda usmerňuje do Čachtického kanála a Dubovej. V letnom období vodný režim Dubovej ovplyvňuje napúšťanie kontaminovanej vody z Biskupského kanála prečerpávacími stanicami Horná Streda a Pobedim cez umelo vybudovaný kanál (ústiaci do Dubovej v južnej časti obce Podolie) pre potreby prečerpávajúcich staníc Bašovce a Orvište, ktoré zásobujú rozvodné potrubné závlahové systémy po poliach.

Na území katastra obce Pobedim sa nachádza funkčný závlahový systém, ktorý je potrebný pre poľnohospodársku výrobu a je potrebné ho zachovať. Tieto závlahy sú v správe Povodia Váhu a prevádzkuje ich Agrostav Trnava a. s. V dôsledku znečisťujúcich zdrojov sú podzemné vody v obci podľa stupňa kontaminácie zaradené do 3. triedy kvality (15,28 %) a 4. triedy kvality (84,7 %). Pôda vykazuje minimálne známky kontaminácie a je v celom území zaradovaná medzi nekontaminované pôdy resp. mierne kontaminované pôdy.

Vážnejšie ohrozenie pôdy predstavuje vodná erózia postihujúca najmä členitejšie časti územia, kde strednou eróziou je poznačených 47,86 % územia a slabou eróziou 51,93 % územia. Silnou veternou eróziou je v obci postihnutých 8,18 % územia a viaže sa na výrazné rovinné plochy bez vegetácie. Z hľadiska bonitovaných pôdno-ekologických jednotiek patrí až 73,09 % pôdneho fondu do 1. triedy, tzn. medzi osobitne chránené pôdy. Časť pôdneho fondu (16,8%) zaberajú pôdy 2. triedy a 10,1 % tvoria ostatné plochy (zastavané územia a vodné plochy). Poškodenie a ohrozenie bioty (rastlinstva a živočíšstva) súvisí v území najmä s premenou územia na poľnohospodárske pozemky alebo na zastavané plochy, v dôsledku čoho sa zmenšilo pôvodné rozšírenie rastlín a živočíchov. Rovnako nežiadúce boli v minulosti aj zásahy do lesných porastov. Z hľadiska ekologickej stability je územie zaradené k nestabilným ekologickým priestorom.



2.3.3.HISTÓRIA A PAMIATKY

HISTÓRIA

Archeologický výskum

Pobeďim je známou archeologickou lokalitou. Najvýznamnejším objavom bolo odkrytie slovanského hradiska z obdobia Pribinovho kniežatstva. Archeologický výskum na lokalite Hradištia viedla PhDr. Darina Bialeková CSc., ktorá sa stala čestnou občiankou obce.

Najstaršie osídlenie Pobeďima pochádza z mladšej a neskorej doby kamennej, kedy sa v chotári obce usadili prví roľníci. Dokladom osídlenia sú keramické črepy a časti kamenných nástrojov na polohe Hradištia. Tu sa počas výskumu odkryli i ďalšie doklady osídlenia a to zo staršej doby bronzovej. Z doby bronzovej je však najvýznamnejšie osídlenie z mladšej a neskorej doby bronzovej. Počas desaťročného výskumu sa preskúmala osada, ktorá patrila ľudu lužickej kultúry. Odkrylo sa viacero sídlíštných objektov ako i kultové miesto uctievačov boha slnka. Z nálezov si zasluhujú pozornosť formy na odlievanie bronzových predmetov, keramika, opracované kosti a predovšetkým bohatá kolekcia bronzových predmetov / ihlice, kosáky, nožíky, šípky, šperky a ďalšie /. Z množstva keramických úlomkov sa podarilo zrekonštruovať nádoby rôznych typov a nechýbali ani drobné zvieracie plastiky. Osada z neskorej doby bronzovej bola dôležitým výrobným, obchodným a kultovým miestom na strednom Považí.



Významné bolo i osídlenie Pobeďima v dobe, kedy naše územie bolo v susedstve Rímskej ríše. Na polohe Dolné pole sa preskúmalo sídlisko s výraznými nálezmi z doby rímskej. Odkryli sa sídliskové objekty a našli sa keramické nádoby a zvlášť cenné sú fragmenty rímskej keramiky tzv. terry sigillaty. Datovanie nálezov uľahčili rímske mince. Tieto sa objavili tak na lokalite Dolné pole ako i na polohe Horné pole. Významným a často publikovaným nálezom z doby rímskej je bronzová hlavička Siléna inkustovaná striebrom. Objekty výrobného charakteru sa našli a zdokumentovali pri výstavbe diaľnice medzi Piešťanmi a Hornou Stredou.

Rímska plastika Siléna

Prví Slovania sa objavili v chotári obce v 6. storočí, kedy sa tu rozkladali včasnოსlovanské osady na polohách Dolné pole a Horné pole. Odtiaľ sa v 8. storočí presunulo osídlenie do povodia Dudváhu a Dubovej. Najintenzívnejšie slovanské osídlenie bolo však koncom 8. a začiatkom 9. storočia. V tom čase boli obývané viaceré polohy v chotári obce, ale najvýznamnejšie bolo na polohe Zapupovec, kde sa preskúmalo skoro 30 objektov, z toho dve studne. Na základe nálezov sa obyvatelia osady venovali kováčstvu. Svedčia o tom nálezy dýz, železnej trosky a



nedokončených výrobkov. Okrem týchto nálezov stojí za pozornosť nález drevenej naberačky zo studne 1 a nálezy dvoch umeleckých plechových kovaní.



Opevnenie slovanského hradiska

Nepochybne najvýznamnejšou slovanskou archeologickou lokalitou bolo opevnené centrum, ktoré malo svoju akropolu a podhradie. Rozkladalo sa na polohe Hradištia a Podhradištia. Hradisko patrí k najstarším hradiskám naddunajských Slovanov. Bolo opevnené valom budovaným komorovým systémom.

Z vonkajšej strany hlinený val spevnený drevom chránil kamenný múr a z vnútornej strany val podpierali šikmé podpery. Do koruny valu bola osadená drevená palisáda. V určitých častiach valu sa nachádzali strážne veže. V opevnenom centre sídlil veľmož so svojou družinou a služobníctvom. V blízkosti valu sa nachádzali dielne, stred hradiska bol miestom na sústreďovanie obyvateľov okolitých osád v čase nebezpečenstva. Pobedimské hradisko bolo tiež centrom obchodu v povodí Váhu. Toto konštatovanie je podložené archeologickými nálezmi a hlavne nálezmi sekerovitých hrivien vtedajšieho polotovaru a primitívneho platidla.

Zánik hradiska sa datuje do prelomu prvej a druhej tretiny 9. storočia, do obdobia, kedy sa stalo územie Pribinovho kniežatstva súčasťou Veľkej Moravy. V druhej polovici 9. a v 10. storočí sa rozkladali v širšom okolí už zaniknutého hradiska slovanské osady poľnohospodárskeho charakteru. V 11. – 12. storočí sa osídlenie Pobedima prenieslo na územie dnešnej obce.

Spracoval: I. Pastorek Literatúra: BIALEKOVÁ, D.: Pobedim v praveku, Pobedim v dobe rímskej a v dobe sťahovania národov, Pobedim v dobe slovanskej. Kolektív autorov, Pobedim, Bratislava 1992.

Donedávna prvou písomnou zmienkou o obci bola listina z roku 1392. Na základe nových zistení však zmienka o Pobedime je už z roku 1355 a to v listine týkajúcej sa hraníc osady Brunovce, kde sa obce Pobedim uvádza pod menom Popeden. Osídlenie intravilánu je určite staršieho dáta. Územie obce začali osídľovať obyvatelia už 11. a 12. storočí a svoje obydlia si budovali v miestach dnešnej západnej časti obce /Kútnarská ulica/. Svedčia o tom nálezy keramiky a železných predmetov, nájdených pri zemných prácach. Podľa týchto nálezov je zrejmé, že včasnostredoveká osada, pokračovateľka hradiska a slovanských osád v chotári obce, bola za tatárskeho pádu zničená, no neskôr, zrejme v druhej polovici 13. storočia, znova obnovená a v 14. storočí sa stala súčasťou majetku Čachtického hradu.



I keď prvá písomná zmienka je staršieho dáta ako sa doteraz predpokladalo, rok 1392 je i tak pre obec významným medzníkom. V tomto roku uhorský kráľ Žigmund daroval Pobeďim, spolu s ďalšími osadami, vplyvnému veľmožovi Ctiborovi z Ctiboric, ktorý sa rozhodol v Novom meste nad Váhom usadiť rád agustiniánov, založiť prepoštvstvo a hospodársky ho zabezpečiť. A tak v roku 1414 sa stal Pobeďim spolu so susedným Bašovcami a osadou Andód, súčasťou majetku Prepozitúry Panny Márie v Novom Meste nad Váhom. Pobeďim bol cirkevným majetkom až do zrušenia poddanstva v revolučných rokoch 1848/49. Prepoštvstvo v obci vybuďovalo správu panstva, majer, ktorý bol situovaný v blízkosti fary.

Ctibor zo Ctiboric

Do 80. rokov minulého storočia sa zachovali zvyšky hospodárskej budovy v juhozápadnej časti obce. Prepoštvstvu patrila aj mlyn na potoku Dubová, ktorý je pamiatkovým objektom. Pre obyvateľov obce, v drvivej väčšine roľníkov, bol spísaný v roku 1658 urbár, teda súpis povinností voči majiteľovi. V ňom sa spísali povinnosti poddaných v peňažnej a v naturálnej forme.



Hospodársky rozvoj v období feudalizmu bol prerušovaný častými vojnovými udalosťami a požiarimi. Pobeďim zrejme neobišli nájazdy husitov a určite ani vpády Turkov a vojny protihabsburských povstaní. Ničivý bol pre Pobeďim vpád Turkov na Považie v roku 1599. V roku 1598 mala obec 56 domov, ale v rokoch 1600 a 1601 sa eviduje Pobeďim vypálený. Cez obec prechádzali povstaleckí vojaci Štefana Bočkaja a začiatkom 18. storočia zase kuruci Juraja Rákoczyho II. Obyvatelia obce sa pred nájazdmi chránili tak obranným usporiadaním svojich obydli ako i opevneným kostolom, ktorý slúžil ako miesto útočiska.

Urbár z roku 1658

Vojnové udalosti ani ďalšie vtedajšie pohromy ako požiare a morové epidémie nechromili život obce. Jej obyvatelia sa zaoberali predovšetkým pestovaním poľnohospodárskych plodín a chovom dobytky a oviec. Počet obyvateľov sa postupne zvyšoval a rozvoj obce pokračoval najmä v prvej polovici 20. storočia. V tomto období k tradičným roľníkom, ktorí tu pracovali, pribudli remeselníci ako obuvníci, mäsiari, kováči, mlynári ba dokonca i knihár. Spolu so



zvyšovaním počtu obyvateľov sa rozrastala i obec. Pobedim sa rozširoval východným smerom a vybudovali sa verejnoprospešné budovy. Spolu so vznikom úverného a potravného družstva sa postavili obchody, budova úverného družstva a obecný dom. V období I. ČSR sa pre nedostatok pôdy a pracovných príležitosti časť obyvateľov obce vysťahovala hlavne do USA a do Kanady. Okrem toho nový domov získali i na južnom Slovensku. Začiatkom 20. storočia bola postavená škola a v 30. rokoch minulého storočia pribudol i katolícky kultúrny dom. Obec bola sídlom notariátu a administratívne patrila do okresu Nové Mesto nad Váhom. Po oslobodení bola obec súčasťou okresu Piešťany a po roku 1960 patrila do okresu Trenčín.

Spracoval: I. Pastorek

Literatúra: Kolektív autorov.: Pobedim, Bratislava 1992.

KULTÚRNE PAMIATKY

NÁZOV NKP	Číslo pamiatky/druh ochrany	Umiestnenie
Socha na podstavci, sv. Floriána	ÚZPF č. 12194/1-2	KNC 694
Dvor roľnícky	1286/2	KNC 854,853
Fara a pamätná tabuľa, Ján Hollý	ÚZPF č. 1295/1-2	KNC7
Hradisko a pohrebisko	ÚZPF č. 1297/1	KNC 13525/1
Mlyn vodný, Habánsky mlyn	ÚZPF č. 1298/1-2	KNC 306, 307
Kostol s areálom, rímskokatolícky sv. Michala	ÚZPF č. 1299/1-8	KNC 1

Tabuľka 4 Národné kultúrne pamiatky

(Zdroj: Register NKP)

OSOBNOSTI OBCE

Ján HOLLÝ

Jeden z najvýznamnejších slovenských básnikov pôsobil v obci v rokoch 1808 – 1811. Do Pobedima prišiel po skončení štúdií a pobedimská farnosť bola jeho prvou dušpastierskou zastávkou. Počas pobytu v Pobedime prekladal Vergiliovu Eneidu a písal Selanky, obrazy zo života slovenského ľudu. Námetom mu iste bol i život a práca jeho farníkov, obyvateľov obcí Pobedim, Bašovce a Horná Streda. Traduje sa že v bašovskom chotári, v lesíku Blatiny, často tvoril svoje básnické diela a Horná Streda bola zase miestom, kde chodieval slúžiť bohoslužby. Pobyt básnika v Pobedime dokumentujú zápisy v miestnej matrike a listy písané z Maduníc. Koncom roku 1808 odchádza Ján Hollý do Hlohovca a odtiaľ do neďalekých Maduníc. Pobedimčania si pripomínajú básnikovo pôsobenie v obci pamätnou tabuľou, ktorá bola osadená a slávnostne odhalená na miestnej fare v roku 1934. Na kamennej tabuli sú roky pôsobenia a úryvok z básne. V hornej časti tabule sa nachádza poprsie básnika od významného





slovenského sochára Vojtecha Ihriského. Meno básnika nesie základná škola s materskou školou a miestna knižnica. V objekte Roľnícky dom je časť historickej expozície venovaná osobnosti básnika.

Biskup Jozef Feranec

Banskobystrický biskup Jozef Feranec sa narodil v Pobeďime 14. marca 1910. Študoval v Novom Meste nad Váhom a teologický seminár v Banskej Bystrici ukončil v roku 1932. Po vysvätení za kňaza pôsobil vo viacerých farnostiach banskobystrickej diecézy. Pastoračnú činnosť vykonával v Detvianskej Hute, Trubíne, Hriňovej a skoro 20 rokov v Zvolene. Ako profesor pôsobil na miestnom gymnáziu a zaslúžil sa aj o rozvoj divadelníctva v meste. V 50. rokoch bol za články prenasledovaný a dva roky strávil v tábore v Močenku. Jeho dušpastierska činnosť pokračovala vo farnostiach na strednom Slovensku. V roku 1973 bol vysvätený za banskobystrického biskupa a na tomto významnom poste pôsobil do roku 1990. V čase svojho pôsobenia, aj ako predseda Zboru ordinárov Slovenska, sa zaslúžil o vznik samostatnej slovenskej provincie. Biskup Jozef Feranec zomrel 3. mája 2003 a je pochovaný, podľa svojho želania, na miestnom cintoríne. Na jeho pamiatku bola v kostole sv. Michala archanjela v Pobeďime osadená pamätná doska. Na biskupa Jozefa Feranca si s úctou vďakou spomínajú obyvatelia rodnej obce, ktorú s obľubou navštevoval.



Spracoval: I. Pastorek



2.3.4. TECHNICKÁ INFRAŠTRUKTÚRA, DOPRAVA

Kanalizácia

V súčasnom období obec nemá vybudovanú kanalizáciu s príslušnou čističkou odpadových vôd. Odpadové vody sú zachytávané v individuálnych žumpách a septikoch, ktorých tesnosť je nekontrolovateľná a často sú splaškové vody vypúšťané aj do miestnych vodných tokov. V rámci združenej investície obcí Veľké Orvište, Ostrov, Bašovce, Pobedim, Očkov a Podolie bol v území vybudovaný tlakový kanalizačný zberač Presskan s jeho zaústením do jednotnej kanalizácie mesta Piešťany. Prívod skupinovej kanalizácie z Očkova je položený po hranicu intravilánu obce. Vybudovaný kanalizačný zberač však doteraz nie je skolaudovaný a uvedený do prevádzky. V pláne je napojenie cez Hornú Stredú. Čaká sa najskôr na odkanalizovanie Hornej Stredy, na nich by sme sa mali napojiť.

V obci nie je v súčasnosti vybudovaná kanalizácia ani ČOV. Kanalizácia obce je vyriešená prostredníctvom splaškového odkanalizovania, ktoré je však pre budúci vývoj obce nedostatočné. Realizácia výstavby nie je možná bez čerpania eurofondov.

Vodovod a zásobovanie pitnou vodou

Obec má vybudovaný vodovod, v prípade novej IBV bude potrebné jeho rozšírenie do nových obecných častí. Vodovod je vo vyhovujúcom stave.

Zásobovanie elektrickou energiou

Prevádzkovateľom elektrickej siete v obci je Západoslovenská energetika, a.s. Západne od obce prechádza vysoké vzdušné vedenie 3x110kV a vedenie 22kV. Obec je zásobovaná zo vzdušného 22kV primárneho systému 5 samostatnými odbočujúcimi prípojkami. Zásobovanie obce elektrickou energiou v súčasnosti postačuje požiadavkám obyvateľov. Po realizácii výstavby na navrhovaných plochách je predpoklad, že sa požiadavky na zásobovanie elektrickou energiou zvýšia, navrhujeme pripojenie na jestvujúce elektrické vedenie. Pri výstavbe rodinných domov sa nevyklučuje pre ich potrebu využívanie slnečných kolektorov, tepelných čerpadiel ako aj iných environmentálne vhodných alternatívnych zdrojov energie.



Zásobovanie plynom a teplom

Obec Pobedim je zásobovaná zemným plynom z rozvodu VTL DN100, ktorý končí v regulačnej stanici pri areáli družstva. Celková dĺžka rozvodov plynu je 5,751 km.



Verejné osvetlenie a obecný rozhlas

Obec má vybudovaný verejný rozhlas i verejné osvetlenie. V budúcnosti sa počíta s ich rozšírením do nových častí obce. V obci je verejné osvetlenie výbojkové. Osvetlenie je vedené po betónových stĺpoch. V r. 2011 bola prevedená modernizácia VO s podporou EÚ a ŠR.



Telekomunikácie

Obec má telekomunikačné pripojenie ST – 250 a je pripojená na digitálnu ústredňu. Obyvatelia obce využívajú pokrytie mobilných operátorov T-mobile, O2 a Orange, 4ka, ktorý pokrývajú signálom približne 99% územia. Obecný úrad je napojený na internet cez ISDN linku. Obcou je vedená optická sieť od roku 2020.



Odpadové hospodárstvo



Tuhý komunálny odpad je v obci zbieraný do nádob, ktoré sú majetkom spol. Marius Pedersen, a veľkokapacitných kontajnerov. Odvoz je realizovaný na skládku TKO Rakovice a uskutočňuje 2-krát za mesiac. V obci je zavedený aj triedený zber 7 komodít, ktoré sa vyvážajú podľa vývozného kalendára (plasty a fľaše 1x za 6 týždňov, sklo 1x za 2 mesiace a pod.). Zber nebezpečného odpadu (výbojky, autobatérie, TV, rádiá a pod.) je zabezpečený firmou BOMAT 2-krát do roka. Zber olejov je zabezpečený externou spoločnosťou. Obecné kompostovisko nie je zriadené, do budúcnosti by obec takéto miesto rada vybuodovala. Zberný dvor v obci funguje. Do budúcnosti by bolo potrebné doplniť techniku a zariadenia pre efektívne fungovanie zberného dvora.

Doprava

Verejnú dopravnú sieť v obci zabezpečuje autobusová a cestná doprava. Autobusová doprava slúži k presunu do okresného mesta Nové Mesto nad Váhom ako i na druhú stranu do mesta Piešťany. Intenzita autobusovej dopravy je na oba smery počas pracovných dní a víkendy postačujúca. Prípadné medzery v dopravnom poriadku obyvatelia riešia dopravou na vlastné náklady.

Hromadná doprava je zabezpečovaná pravidelnou autobusovou dopravou SAD spájajúcou Nové Mesto nad Váhom a Piešťany. V obci sú vybudované dve autobusové zastávky. Najbližšia železničná zastávka sa nachádza cca 2 km severovýchodne od obce Pobedim v Hornej Strede.

O bežnú údržbu miestnych komunikácií sa stará obec Pobedim, resp. obecný úrad. Stav miestnych komunikácií je nevyhovujúci, plánovaná je rekonštrukcia.



Infraštruktúra	Ukazovateľ	Súčasný stav	Budúci stav
Pošta	áno/nie	áno	áno
Káblková televízia	áno/nie	áno	áno
Verejný vodovod	pokrytie v %	100%	100%
Vlastný zdroj pitnej vody	názov/výdatnosť	nie	nie
Kanalizácia	pokrytie v %	0%	100%
Rozvodná sieť plynu	pokrytie v %	100%	100%
Prípojenie na sieť internet WIFI	pokrytie v %	80%	100%
Verejný internet	áno/nie	nie	áno
Verejný prístupový bod	áno/nie	nie	áno
Pokrytie signálom Orange	%	100%	100%
Pokrytie signálom Telekom	%	100%	100%
Pokrytie signálom O ₂	%	100%	100%
Verejné studne	počet	nie	nie
Pramene pitnej vody	počet/výdatnosť	nie	nie
Vodojemy	počet/objem	nie	nie
Priemyselná zóna-výrobná	počet firiem	2	zvýšenie počtu
Priemyselná zóna-skladové hospodárstvo	počet firiem	0	zvýšenie počtu
Skládka TKO	áno/nie	nie	nie
Separovaný zber	áno/nie	áno	áno
Zberný dvor pre separovaný zber	áno/nie	áno	áno
Kompostovisko	áno/nie	nie	áno
Cintorín	počet	1	1
Dom smútku	počet	1	1

Tabuľka 5 Stav technickej infraštruktúry



2.3.5. DEMOGRAFIA A OBYVATEĽSTVO

Pre určenie situácie v obci, úrovne jej sociálneho rozvoja, ale i samotnej kvality života v obci slúži viacero ukazovateľov, medzi ktoré patrí i vývoj počtu obyvateľstva, prirodzený prírastok/úbytok obyvateľstva, hustota obyvateľstva a iné.



Vývoj počtu obyvateľov

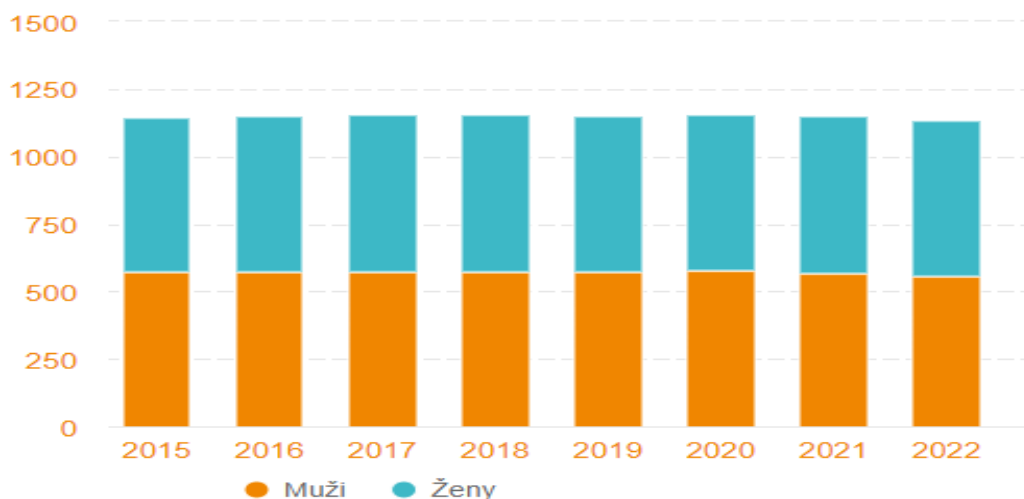
Celoslovenský trend je znižovanie počtu obyvateľov, ktorý je spojený so starnutím populácie, s nižšou pôrodnosťou a vyššou úmrtnosťou.

Rok	2015	2016	2017	2018	2019	2020	2021	2022
Počet obyvateľov	1 147	1 154	1 158	1 156	1 151	1 157	1 154	1 138
Ženy	571	580	583	580	577	576	582	576
Muži	576	574	575	576	574	581	572	562

Tabuľka 6 Vývoj počtu obyvateľov

Celkový počet obyvateľov vykazuje v sledovanom období mierny pokles počtu obyvateľov, pri počte 1147 obyvateľov v roku 2015 k 1138 obyvateľov v roku 2022 možno hovoriť o ustálenom počte obyvateľov. Obec možno považovať z pohľadu obyvateľstva za stabilizovanú, a teda nevidujeme zvýšený úbytok obyvateľov.

Z pohľadu ukazovateľa pohlavia obec kopíruje celoslovenský trend prevahy žien, nakoľko v obci - ženská populácia prevyšuje mužskú.



Graf 1 Vývoj počtu obyvateľov

Zdroj: <https://mojaobec.statistics.sk/html/sk.html>



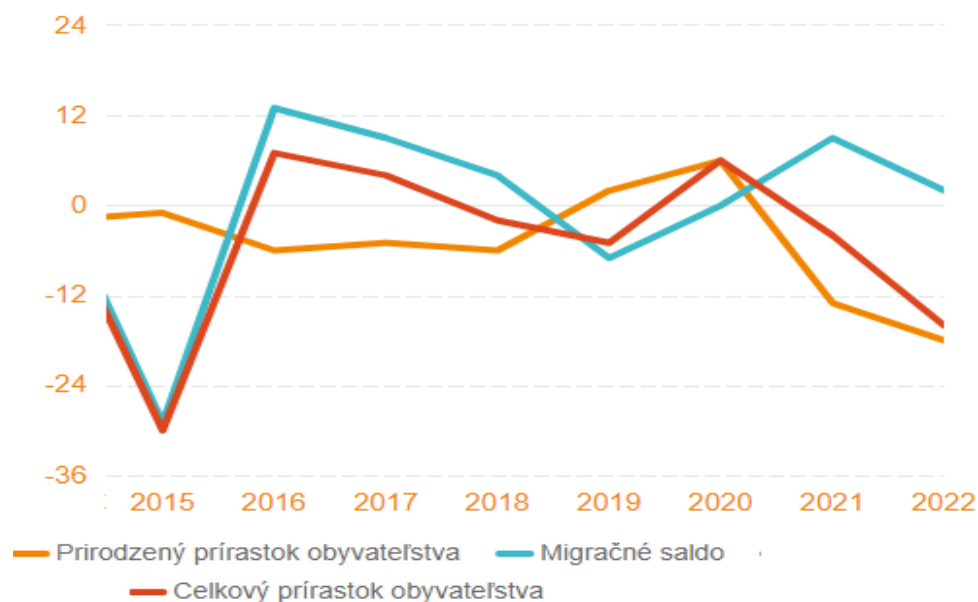
Vývoj prírastku obyvateľstva

Prirodzený prírastok, resp. úbytok obyvateľstva je rozdiel medzi narodenými a zomretými obyvateľmi v obci. Celoslovenský trend je spojený s vyššou mierou úmrtnosti ako pôrodnosti. Migračné saldo je rozdiel medzi počtom prisťahovaných a odťahovaných v obci. Celkový prírastok je súčet prirodzeného prírastku a prírastku sťahovaním.

Rok	Prirodzený prírastok/úbytok	Migračné saldo	Celkový prírastok
2015	-1	-29	-30
2016	-6	13	7
2017	-5	9	4
2018	-6	4	-2
2019	2	-7	-5
2020	6	0	6
2021	-13	9	-4
2022	-18	2	-16

Tabuľka 7 Celkový prírastok obyvateľstva

Z tabuľky uvedenej vyššie vyplýva, že obec má záporné hodnoty v počte narodených a zomretých obyvateľov v posledných 2 rokoch.



Graf 2 Vývoj prírastku obyvateľstva

Zdroj: <https://mojaobec.statistics.sk/html/sk.html>

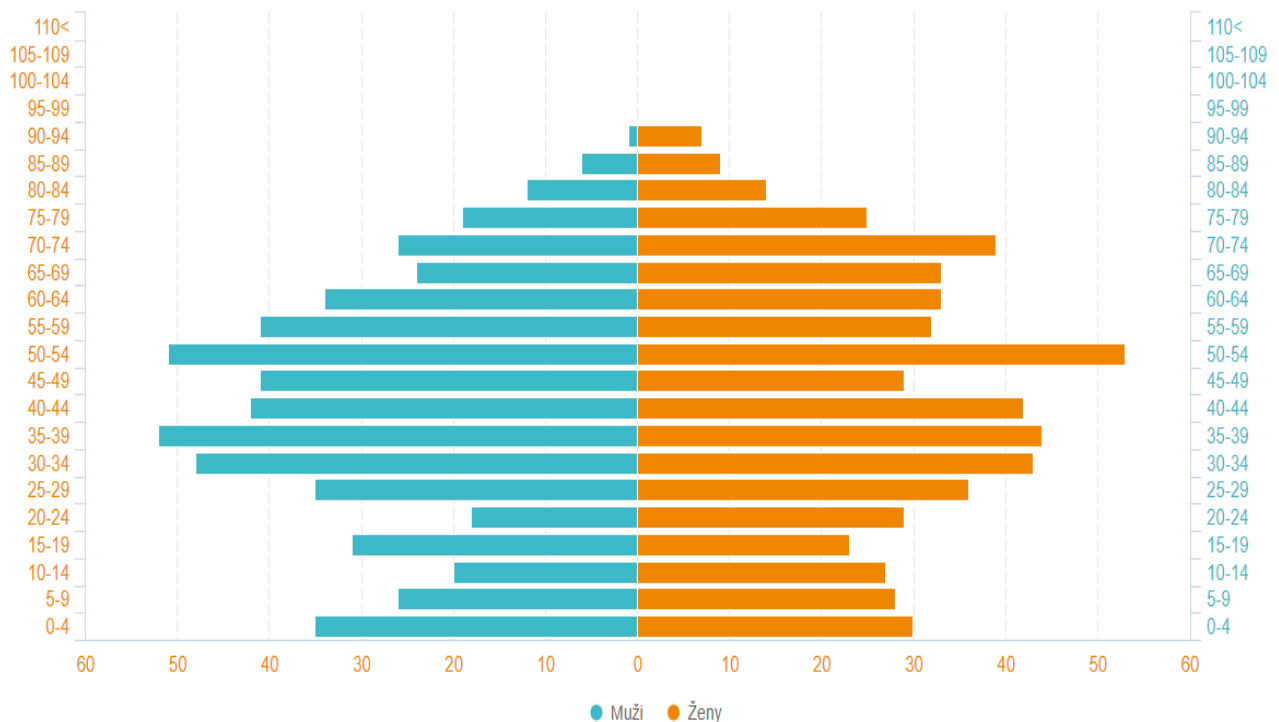


Veková štruktúra

Veková štruktúra obyvateľstva je demografický ukazovateľ, ktorý rozdeľuje obyvateľov obce do kategórií podľa veku, podľa tohto ukazovateľa je presne zadefinované, koľko sa nachádza v obci detí, ktoré sú vo veku pre návštevu materskej školy, či základnej školy, následne produktívne obyvateľstvo a obyvateľov v dôchodkovom veku, Rozdelenie je vyšpecifikované aj z pohľadu mužov a žien .

Veková kategória	0-4	5-9	10-14	15-19	20-24	25-29	30-34	35-39	40-44
Muži	35	26	20	31	18	35	48	52	42
Ženy	30	28	27	23	29	36	43	44	42
Spolu	65	54	47	54	47	71	91	96	84
Veková kategória	45-49	50-54	55-59	60-64	65-69	70-74	75-79	80-84	85-105
Muži	41	51	41	34	24	26	19	12	7
Ženy	29	53	32	33	33	39	25	14	16
Spolu	70	104	73	67	57	65	45	26	23

Tabuľka 8 Veková štruktúra obyvateľstva



Graf 3 Veková štruktúra obyvateľstva

Zdroj: <https://mojaobec.statistics.sk/html/sk.html>



2.3.6 EKONOMICKÁ ŠTRUKTÚRA

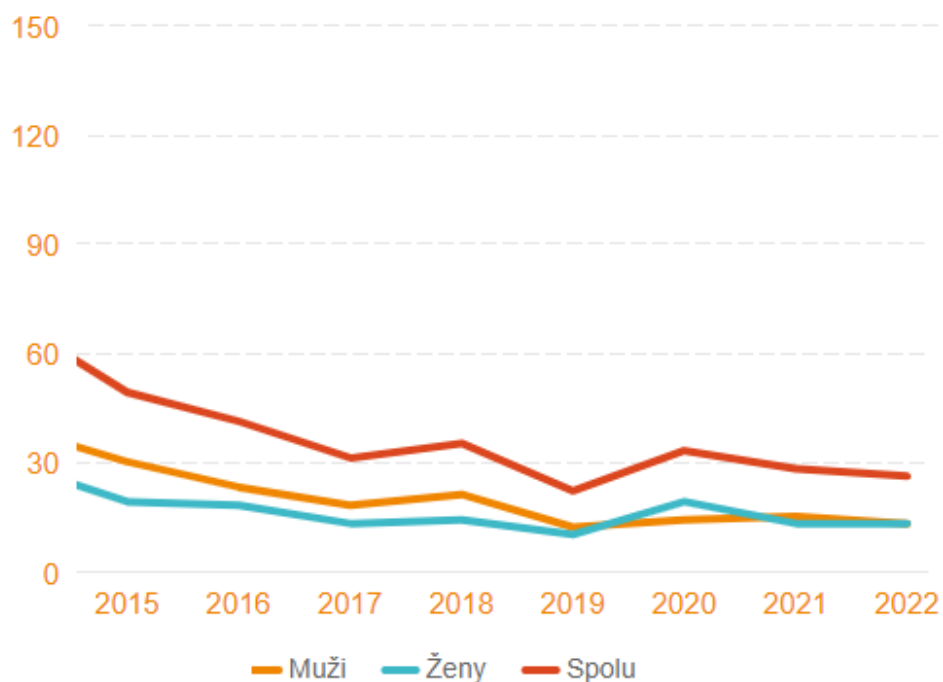
Ekonomickú štruktúru vytvárajú podnikateľské subjekty alokované v obci a ich zameranie. Podieľajú sa na tvorbe hrubého domáceho produktu, ponúkajú pracovné príležitosti a s tým súvisiace osobné dôchodky pre obyvateľstvo, prispievajú k rozvoju obce prostredníctvom miestnych daní. Sú teda hlavnou silou ekonomického rozvoja v obci. Na ekonomickom rozvoji obce sa podieľa i miestna samospráva, predovšetkým vytváraním podmienok pre rozvoj podnikania.

Uchádzači o zamestnanie

Predstavuje počet ekonomicky aktívneho obyvateľstva, ktorí hľadajú prácu a sú ihneď pripravení nastúpiť do zamestnania.

Rok	2015	2016	2017	2018	2019	2020	2021	2022
Muži	30	23	18	21	12	14	15	13
Ženy	19	18	13	14	10	19	13	13
Spolu	49	41	31	35	22	33	28	26

Tabuľka 9 Uchádzači o zamestnanie



Graf 4 Uchádzači o zamestnanie

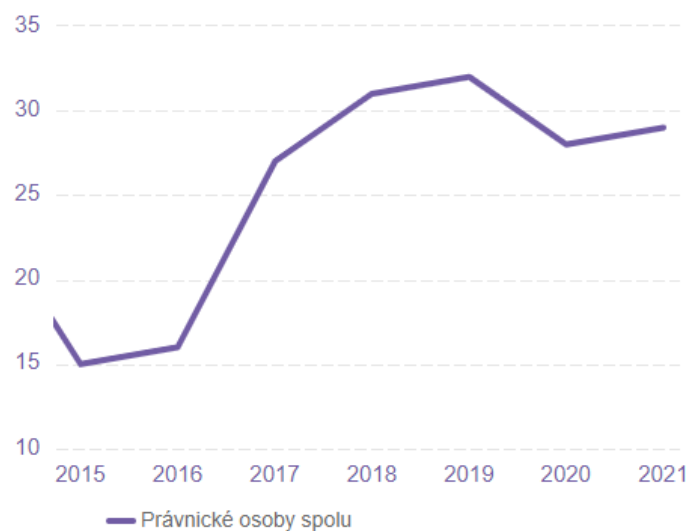


Evidencia právnických osôb

Počet právnických osôb a ich bilancia za posledné roky má rastúcu tendenciu. To znamená, že obec sa stáva vyhľadávanou oblasťou aj pre podnikateľské aktivity, to môže mať pozitívny vplyv na jej ďalší rozvoj.

Rok	2015	2016	2017	2018	2019	2020	2021
Právnické osoby spolu	15	16	27	31	32	28	29

Tabuľka 10 Evidencia právnických osôb



Graf 5 Evidencia právnických osôb

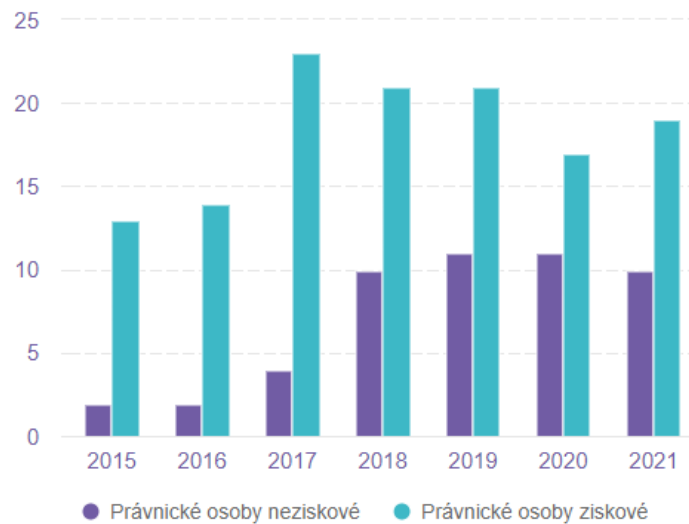
Zdroj: <https://mojaobec.statistics.sk>

Podniky a neziskové inštitúcie

Porovnanie podnikateľského sektoru z pohľadu ziskovosti nám ukazuje nárast podnikov v celkovom množstve, ale aj nárast neziskových organizácií o 5 násobok v porovnaní s rokom 2015. Tento trend tiež možno považovať za pozitívum z pohľadu komunitného života a občianskej angažovanosti a súdržnosti.

Rok	2015	2016	2017	2018	2019	2020	2021
Právnické osoby ziskové	13	14	23	21	21	17	19
Právnické osoby neziskové	2	2	4	10	11	11	10

Tabuľka 11 Podniky a neziskové inštitúcie



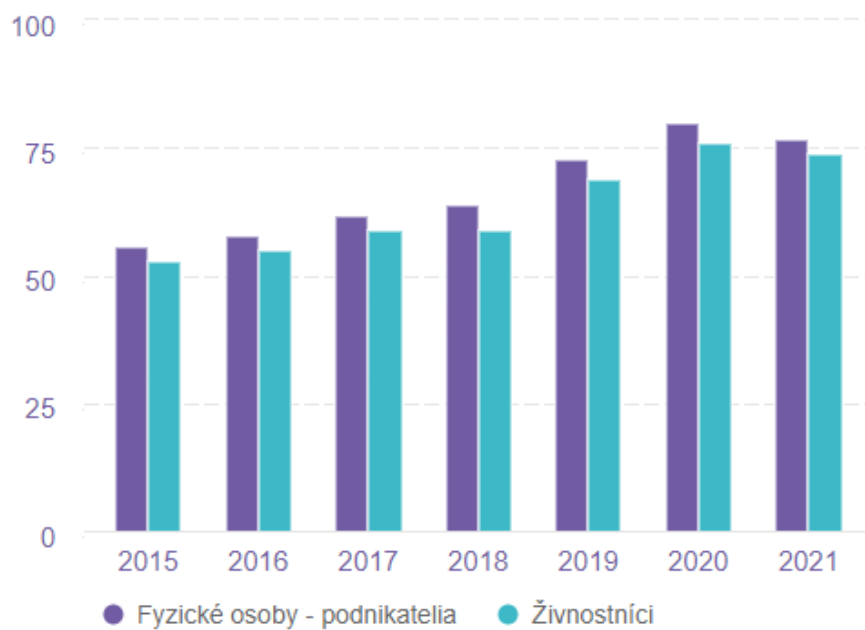
Graf 6 Podniky a neziskové organizácie

Fyzické osoby a živnostníci

Pomer medzi živnostníkmi evidovanými v obci a fyzickými osobami – podnikateľmi.

Rok	2015	2016	2017	2018	2019	2020	2021
Živnostníci	53	55	59	59	69	76	77
FO - podnikatelia	56	58	62	64	73	80	74

Tabuľka 12 FO a živnostníci



Graf 7 FO a živnostníci



2.3.7 SOCIÁLNA INFRAŠTRUKTÚRA A CESTOVNÝ RUCH

Domový a bytový fond

V roku 2022 tvorí v obci bytový fond 453 rodinných domov a 26 bytov.

Obyvatelia obce podľa tradície a prieskumov majú záujem prevažne o samostatne stojace rodinné domy.



Cieľom je zvýšenie predpokladaného nárastu obyvateľstva a vytvorenie priaznivých podmienok pre zvýšenie kvality bývania. Individuálna bytová výstavba sa bude realizovať prednostne v zastavanej časti obce v existujúcich prielukách, na voľných plochách a tiež formou prestavieb a nadstavieb existujúceho fondu.

Školstvo

V obci sa nachádza Základná škola s materskou školou Jána Hollého Pobeďim. V školskom roku 2021/2022 v septembri 2021 navštevovalo základnú školu 121 žiakov v štyroch triedach I. stupňa a v piatich triedach II. stupňa.



V druhom polroku sa zaradilo na vzdelávanie 11 žiakov so statusom odídencu z Ukrajiny. Päť z nich počas druhého polroka odišlo. K 30. júnu 2022 základnú školu navštevovalo spolu **127** žiakov.

Materskú školu k 15.09.2021 navštevovalo 44 detí.

V základnej škole pracoval zmiešaný 21 členný pedagogický kolektív: desať učiteliek, päť pedagogických asistentov a štyria učitelia.

V ŠKD pracovali dve vychovávateľky.

O údržbu v základnej a materskej škole sa starali dve upratovačky. Ekonomiku a administratívu školy spracovávala ekonómka školy. Vo výdajnej školskej jedálni pracovala jedna zamestnankyňa. V období vykurovania priestorov školy v škole pracoval jeden kurič.

Zdravotníctvo

V obci Pobeďim sú zdravotnícke zariadenia sústredené do zdravotného strediska, kde je poskytovaná zdravotná starostlivosť v ordinácii všeobecného lekára (2-krát týždenne), detského lekára (2-krát týždenne) a zubného lekára (4-krát týždenne).



Sociálna starostlivosť

Domov dôchodcov sa v obci nenachádza. Na sociálnom úseku obec zabezpečuje nevyhnutnú sociálnu starostlivosť pre svojich občanov formou opatrovateľskej služby v domácnosti.



Služby a ubytovanie

V rámci zariadení maloobchodnej siete sú v obci lokalizované dve predajne s potravinárskym tovarom a rozličným tovarom - Supermarket COOP Jednota Trenčín a súkromná predajňa Margity Bielikovej. Obyvateľstvu je k dispozícii aj špecializovaná súkromná predajňa so záhradkárskymi potrebami ZAPO (Jana Vavrová). Pohostinské služby sú v obci poskytované v Pohostinstve u Hasiča a v Gacon's pube. V obci sa nenachádza žiadne ubytovacie zariadenie, ani stravovacie zariadenie.



Spoločenský život a kultúra

Spoločenský a kultúrny život v obci zabezpečuje obecný úrad prostredníctvom obecného úradu a poslancov obecného zastupiteľstva. V obci sa nachádzajú 2 kultúrne domy, múzeum, knižnica.

Obec každoročne organizuje rôzne spoločenské akcie.

Budova kultúrneho domu ako i budova obecného úradu potrebuje rekonštrukciu.

Pri organizovaní spoločenských, športových a kultúrnych udalostí vypomáhajú organizácie v obci.

Futbalový klub 1925, TJ Sokol Pobeďim ženy, Kolkársky klub, Poľovnícke združenie, Rybársky spolok Zástodolie, Združenie pre obnovu a ochranu Kostola sv. Michala Archanjela, Základná organizácia Jednoty dôchodcov na Slovensku, Miestna organizácia Slovenského zväzu záhradkárov, Miestny spolok slovenského červeného kríža, Dobrovoľný hasičský zbor, Farnosť Pobeďim, Kynologický klub Pobeďim, Spevácky zbor SILOE.

Dianie v obci od roku 2000 ilustrujú obecné noviny Pobeďimčan. Do miestnej kultúry patrí i obecné múzeum Roľnícky dom a starostlivosť o pamiatky.



Naše tradície prezentuje Folklórna skupina Pobeďimčan. V roku 1947 vznikol folklórny súbor, ktorý vystúpil v Piešťanoch a neskôr sa zúčastnil aj veľkého kultúrneho podujatia v Prahe. Viacerí členovia súboru pokračovali v kultúrnom snažení ako herci ochotníckeho divadla a folklórne hnutie sa oživilo v 60. rokoch minulého storočia a to pod hlavičkou folklórnej skupiny Pobeďimčan. Bolo to aj vďaka dlhoročnej vedúcej skupiny Márie Vanderkovej a scenáristovi Petrovi Kotlebovi. Skupina, v ktorej je zastúpená mladšia i staršia generácia,

vystupuje na podujatiach v obci a ich vystúpenia sú známe v širšom regióne, ba i na Morave.



Administratíva

Funguje tu samostatný obecný úrad, ktorý je otvorený každý pracovný deň. Obec zastrešuje aj stavebný úrad a matričný úrad.

Cestovný ruch

Na území sa nenachádzajú žiadne materiálno-technické zariadenia cestovného ruchu. Rekreačiu poskytuje najmä okolitá príroda obyvateľom obce či jej návštevníkom. Obec je zaujímavou lokalitou pre cyklistiku, ale aj pre archeologické náleziská a bohatú históriu spojenú s kultúrnymi pamiatkami.

2.4 IDENTIFIKÁCIA VÝZIEV, LIMITOV A PROBLÉMOV Z VONKAJŠIEHO PROSTREDIA

Predložená stratégia reaguje na vonkajšie výzvy, limity a problémy vyplývajúce z vývoja vo vonkajšom prostredí (EÚ, SR, susediace územné subjekty).

Na základe analytických výstupov boli identifikované kľúčové výzvy z vonkajšieho prostredia, t.j. politické, ekonomické, sociálne, technologické, legislatívne a environmentálne výzvy - „Analýza PESTLE“.



Pri definovaní podmienok udržateľného rozvoja boli zbrané do úvahy najmä nadradené koncepcie európskeho významu. Boli určené limitujúce faktory (bariéry) z pohľadu strategického, územnoplánovacieho a environmentálneho, ktoré môžu ohroziť rozvoj územia a hlavné problémy v oblasti ľudských zdrojov, infraštruktúry a procesov.



2.5 VÝSTUPY SWOT ANALÝZY PRE VOĽBU TYPU STRATÉGIE

SWOT analýza je základným nástrojom, ktorý sa používa na vyhodnotenie súčasného stavu z rôznych hľadísk, a to z hľadiska silných a slabých stránok, príležitostí a ohrození. Zároveň načrtáva možné alternatívy budúceho vývoja, možnosti na ich využitie, prípadne ich riešenie. Táto analýza je vlastne kombináciou analýzy O-T a S-W. Pričom O-T analýza predstavuje vonkajšiu (externú) analýzu, ktorá sa zameriava hlavne na vonkajšie prostredie (príležitosti a ohrozenia). S-W analýza predstavuje vnútornú (internú) analýzu, v ktorej ide o rozbor vnútorných faktorov organizácie (silných a slabých stránok).

Cieľom SWOT analýzy je posúdenie vnútorných predpokladov obce k uskutočneniu určitých zámerov a podrobenie rozboru i vonkajších príležitostí a obmedzení.

Silné stránky	Slabé stránky
<i>Hospodárske</i>	<i>Hospodárske</i>
<ul style="list-style-type: none"> dostatok pracovnej sily pre priemysel dobrá dopravná dostupnosť vybudovaná sieť na rozvod elektrickej energie existencia verejného osvetlenia existencia verejného rozhlasu existujúci vodovod vyhovujúci systém regionálnej autobusovej dopravy pravidelný odvoz KO a separovanie existencia vhodných plôch pre budovanie oddychových častí spolupráca s podnikateľským sektorom podpora podnikateľov a vytvorenie vhodných podnikateľských podmienok čerpanie prostriedkov EÚ v blízkosti obce prechádzajúca cesta diaľničného typu D1 pokrytie signálom mobilných operátorov postupne zavádzané služby eGovernemtu a elektronizácia služieb štátnej správy a samosprávy 	<ul style="list-style-type: none"> nevybudovaná kanalizácia nízky rozpočet obce nedovoľuje v dostatočnej miere podporovať podnikateľské aktivity obyvateľstva nedostatok investičného kapitálu z vlastných zdrojov vysoká finančná zaťaženosť a administratívne bariéry obmedzujúce rozvoj podnikania nevyriešené vlastnícke vzťahy k pozemkom a stavbám, ktoré sa môžu stať prekážkou pri rozvoji podnikateľských aktivít zlý technický stav ciest a komunikácií nedobudovaná technická infraštruktúra administratívna náročnosť pri získavaní prostriedkov z fondov EÚ nedostatok finančných prostriedkov na údržbu technickej infraštruktúry absencia chodníkov popri cestách a komunikáciách - čiastočne
<i>Sociálne</i>	<i>Sociálne</i>
<ul style="list-style-type: none"> existencia futbalového a viacúčelového ihriska existencia turistických chodníkov existencia domu kultúry 	<ul style="list-style-type: none"> absencia obecnej opatrovateľskej služby nedostatok finančných prostriedkov na údržbu existujúcich a výstavbu nových športovo-rekreačných objektov



<ul style="list-style-type: none"> • fungujúca materská škola a základná škola • zdravotné stredisko v obci • voľnočasové aktivity • dobre fungujúca činnosť organizácií • dlhoročná história obce, tradície • prítomnosť kultúrnych pamiatok • pravidelné kultúrne aktivity • rozvoj a uchovávanie kultúrnych tradícií • dobré kultúrne povedomie obyvateľov • strategická východisková poloha na poznávacie výlety do širšieho okolia obce • fungujúce športové organizácie, dobrovoľný hasičský zbor 	<ul style="list-style-type: none"> • nedostatočné materiálne zabezpečenie a podpora talentovanej mládeže • nedostatok finančných prostriedkov pre činnosť kultúrnych zariadení a ich rozvoj • nerozvinutá kultúrna turistika • slabá propagácia kultúrnych aktivít obce • nedostatočne rozvinutý cestovný ruch • nedostatočná informovanosť obyvateľstva o možnostiach podnikania v cestovnom ruchu • nedostatok športovísk potenciálne využiteľných návštevníkmi obce
<i>Environmentálne</i>	<i>Environmentálne</i>
<ul style="list-style-type: none"> • prírodné bohatstvo s úrodnou poľnohospodárskou pôdou • vysoká hustota vzácnych prírodných úkazov • existencia separovaného zberu • zabezpečený systém odvozu a likvidácie komunálneho odpadu • fungujúci systém odvozu a likvidácie TKO • existencia protipovodňových opatrení na rieke Váh 	<ul style="list-style-type: none"> • nevybudovaná kanalizácia a s tým spojené environmentálne riziko • narastanie individuálnej automobilovej a motocyklovej dopravy na diaľnici D1 • nízka miera vynútiteľnosti práva v oblasti ŽP • nedostatočná informovanosť obyvateľstva o stave ŽP • nedostatok technických kapacít zberu dopravy, triedenia, zhodnocovania a likvidácie odpadov • sídlo ekologicky záťažových prevádzok v Novom Meste nad Váhom a okolí • existencia čiernych skládok
Príležitosti	Ohrozenia
<i>Hospodárske</i>	<i>Hospodárske</i>
<ul style="list-style-type: none"> • využitie prírodného potenciálu (rozvoj ekoturizmu) • nadviazanie nových partnerstiev na úrovni SR a aj v zahraničí • orientácia na efektívne partnerstvá a kooperáciu aktérov regionálneho rozvoja • vysporiadanie pozemkov • ideálne podmienky na rozvoj cestovného ruchu • zahraničné investície • podpora rozvojových investícií • vytvorenie nových pracovných miest najmä v malom a strednom podnikaní a službách 	<ul style="list-style-type: none"> • administratívne opatrenia obmedzujúce plnohodnotný rozvoj cestovného ruchu • veľká administratívna náročnosť pre získanie financií zo štátnych dotácií a z fondov EU • nedostatok investičného kapitálu, • neochota obyvateľov uskutočňovať podnikateľské aktivity • neochota obyvateľov investovať do ďalšieho vzdelávania • malá miera podpory miest a obcí zo strany štátu



<ul style="list-style-type: none"> • zlepšenie vzdelanostnej úrovne obyvateľstva môže byť hybnou silou rozvoja podnikateľských aktivít • dostatok ľudských zdrojov s dostatočnými skúsenosťami v oblasti poľnohospodárstva • existencia vhodných podmienok na rozvoj poľnohospodárstva • maximálna podpora podnikateľov a vytváranie vhodných podnikateľských podmienok • rozvoj technickej infraštruktúry • rozvoj informačných technológií – lepší prístup k informáciám • rozvoj environmentálne vhodných technológií • vytvorenie nových pracovných miest najmä v malom a strednom podnikaní a službách • spájanie pravidelných, tradičných kultúrnych aktivít s podnikateľskými aktivitami, resp. organizovanie kultúrnych aktivít pre podnikateľské účely (poznávacia a kultúrna turistika) 	<ul style="list-style-type: none"> • zhoršujúci sa stav obecných stavieb a komunikácií • nevýhodné podmienky čerpania prostriedkov z EÚ fondov • nevýhodné podmienky čerpania úverových zdrojov z komerčných bánk • pokles rozsahu prepravy na železnici a zvyšovanie negatívnych účinkov dopravy na životné prostredie • zvyšujúce sa náklady na údržbu a opravy cestnej infraštruktúry • oneskorená výstavba a modernizácia cestnej siete • spomalenie hospodárskeho rastu • narastanie environmentálneho zaťaženia • trvalý presun cestujúcich z verejnej osobnej dopravy na individuálnu dopravu • nedostatočná kvalita právneho rámca výkonu činností verejnej správy • zvyšovanie komunikačnej a administratívnej náročnosti výkonu činností verejnej správy vo vzťahu k externému, ako aj internému prostrediu
<p><i>Sociálne</i></p>	<p><i>Sociálne</i></p>
<ul style="list-style-type: none"> • rozšírenie opatrovateľskej služby • zakladanie mimovládnych neziskových organizácií poskytujúcich všeobecne prospešné služby • podpora rozvoja sociálnych služieb, a iných opatrení, programov na podporu sociálne začleňovania ohrozených skupín podľa ich špecifických potrieb • lepšie podmienky na zladovanie pracovných a rodinných povinností • možnosti získania finančných prostriedkov z fondov EÚ • zvýšenie počítačovej gramotnosti obyvateľstva, žiakov a učiteľov • úprava cyklotrás a turistických chodníkov • rozvinúť kultúrne povedomie a tradície mládeže • cezhraničná spolupráca s ČR vo všetkých oblastiach života 	<ul style="list-style-type: none"> • rast počtu obyvateľov v seniorskej kategórii • zhoršujúca sa sociálna situácia niektorých skupín obyvateľstva • nízky záujem zamestnávateľov o podporované pracovné miesta • nedostatočný záujem zamestnávateľov o udržateľnosť vytvorených pracovných miest • zvyšujúci sa počet klientov odkázaných na pomoc iných nesystematickou preventívnou prácou v prirodzenom rodinnom a otvorenom prostredí • zvyšujúce sa finančné náklady na sociálne služby a iné opatrenia pretrvávajúcim poskytovaním tradičných foriem pomoci a služieb pobytového charakteru a riziko znižovania kvality života občanov finančnou náročnosťou sociálnych služieb pre klienta • nedostatok finančných prostriedkov na údržbu existujúcich športových objektov



<ul style="list-style-type: none"> • lepšia koordinovanosť a propagácia podujatí obce a okolitých obcí • obnova tradícií a remesiel • podpora miestnych spolkov • spolupráca s podnikmi v regióne vrátane zvýšenia prístupu žiakov k moderným strojom a zariadeniam • vybudovanie predajných stánkov • obnova zanikajúcich tradícií • zefektívnenie spolupráce s okolitými obcami na regionálnej úrovni • vybudovanie vnútorného orientačného systému /označenie ulíc, budov, lokalít, orientačná mapka/ • vydávanie obecných novín, propagačné materiály • možnosť rozvíjať agroturistiku • možnosť rozvoja oddychovej turistiky v okolí • možnosti rozvoja cykloturistických, jazdeckých a náučných chodníkov • vytypovanie lokality na rozvoj rekreačných aktivít 	<ul style="list-style-type: none"> • nedostatočné materiálne zabezpečenie a podpora talentovanej mládeže v jednotlivých druhoch športov • nárast sociálnej ohrozenosti mládeže • nedostatok finančných prostriedkov na výstavbu nových športovo-rekreačných objektov • neochota ľudí investovať a započatť podnikateľské aktivity v cestovnom ruchu • zaostávanie obce v rozvoji CR sa nakoniec odrazí v úrovni kvality života jeho obyvateľov • predstih „konkurenčných obcí“ v oblasti poznávacej turistiky, športovej a pobytovej turistiky, • nezáujem obyvateľov o rozvoj svojho kultúrneho povedomia • slabá podpora kultúry zo strany štátu a VUC • posun priorit mládeže ku konzumnej kultúre • nedostatok finančných prostriedkov na šírenie miestnej kultúry za hranice katastrálneho územia obce
<p><i>Environmentálne</i></p>	<p><i>Environmentálne</i></p>
<ul style="list-style-type: none"> • vybudovanie kanalizačnej siete • úprava korýt a brehov riek • využívanie alternatívnych a obnoviteľných zdrojov energie • zachovanie a propagácia prírodného dedičstva • odstránenie zdrojov znečistenia povrchových a podzemných vôd • zvýšiť povedomie obyvateľstva v oblasti životného prostredia • možnosti získania finančných prostriedkov z fondov EÚ • vybudovanie nových zberných stanovišť na separovaný odpad • úprava verejných plôch • rekonštrukcia miestnych komunikácií 	<ul style="list-style-type: none"> • rozvoj „tvrdého“ turizmu, ktorý neberie ohľad na potreby miestneho obyvateľstva a prostredia • nadmerná hospodárska činnosť negatívne vplyvajúca na stav životného prostredia • zníženie biodiverzity • zhoršujúci sa stav životného prostredia v dôsledku nadmernej hospodárskej činnosti v ostatných častiach kraja • znečistenie ovzdušia veľkými zdrojmi znečistenia • dopady na zdravotný stav obyvateľov • pretrvávajúce vykurovanie tuhými palivami • nárast množstva vyvázaných odpadov • nízka disciplína pri nakladaní s odpadmi • neriešenie problému existencie „čiernych“ skládok



2.6. IDENTIFIKÁCIA DISPARÍT A FAKTOROV ROZVOJA

V predchádzajúcej časti spracovaná SWOT analýza, ako aj celá analytická časť nám ukázali disparity a faktory rozvoja, ktoré sú dané pre obec a ktoré môžu byť podporným bodom v jej ďalšom rozvoji, alebo naopak sa môžu stať prekážkami s ktorými treba počítať a pracovať s nimi.

Výber kľúčových potrieb predstavuje najdôležitejší krok v strategickom plánovaní a zostavení samotnej stratégie PHRSR. Prioritné oblasti stratégie PHRSR vychádzajú z identifikovaných základných problémov a potrieb a predstavujú oblasti rozvoja, do ktorých je potrebné plánovať financovanie, personálne a materiálne zdroje.

Prebehlo viacero stretnutí na úrovni pracovných skupín, ako aj so samotnou starostkou obce a zastupiteľstvom, kde boli rozobrané všetky oblasti ktoré sú súčasťou pripravovaného dokumentu.

Za kľúčové problémy obce možno na základe hore uvedeného považovať:

- nedobudovaná základná infraštruktúra,
- starnutie obyvateľstva,
- nedostatok pracovných príležitostí,
- nutnosť dochádzania za prácou,
- nedostatočná dostupnosť bývania,
- nevybudovaná infraštruktúra pre IBV,
- nedostatočná ponuka nízko štandardných bytov,
- nedostatočná podpora miestnych podnikateľov a živnostníkov,
- nutné vybudovanie, dobudovanie a modernizácia technickej infraštruktúry (výmena tepelných rozvodov, modernizácia kotolní, pokračovanie v rekonštrukcii verejného osvetlenia, budovanie kanalizácie,
- nutná modernizácia dopravnej infraštruktúry (chodníky, parkoviská, zastávky verejnej autobusovej dopravy, modernizácia/výstavba mostov a lávok, dopravné značenie v obci, cyklochodníky a ekologická mobilita, → nedostatočné využívanie možností pre rozvoj cestovného ruchu,
- zatraktívnenie územia skvalitnením a modernizáciou infraštruktúry CR,
- nutná podpora vzdelávania, infraštruktúry vzdelávania a voľnočasové aktivity,
- potreba rozvoja kultúry, kultúrnych podujatí,
- potreba podpory športu, dobudovanie infraštruktúry športu,
- nutná modernizácia objektov a prvkov sociálnej infraštruktúry, potreba skvalitnenia poskytovania sociálnych služieb,
- absencia komunitného centra,
- potreba vytvárania podmienok pre zvýšenie bezpečnosti v obci,
- nutnosť znižovania energetickej záťaže verejných budov a ich modernizácia,



- potreba zabezpečiť účinné opatrenia k ochrane životného prostredia,
- potreba skvalitnenia a zefektívnenia nakladania s odpadmi a podpora prechodu na obehové odpadové hospodárstvo,
- potreba prijímania účinných opatrení k zlepšeniu ekonomickej kondície obce

Neriešením problémov a potrieb obce sa znižuje kvalita života miestnych obyvateľov, spomaľuje rozvoj obce a znižuje sa jej konkurencieschopnosť.

Zmierňovanie disparít sa stane efektívnejšie, ak sa rozvojové snahy zacielia na oblasti, ktoré sú z hľadiska potrieb občanov považované za najproblematickejšie a najakútnejšie.

V neposlednom rade bude budúci rozvoj obec závisieť aj od vývoja národného hospodárstva a ekonomickej situácie na nadnárodnej úrovni.

Významný vplyv na realizáciu rozvojových aktivít obcí má aj smerovanie politiky súdržnosti Európskej únie, ktorá je vykonávaná prostredníctvom európskych fondov a jedným z jej cieľov je aj zmierňovanie regionálnych rozdielov.

Hlavné disparity

- výhodná poloha vzhľadom na dostupnosť do administratívnych celkov vyššieho rádu (okresné, krajské, hlavné mesto),
- vhodná geografická poloha pre rozvoj turistiky a cestovného ruchu,
- aktívna samospráva obce v snahe o získanie a využívanie externých finančných zdrojov,
- fondy EU a národné zdroje pre podporu hospodárskeho rozvoja obcí, informatizáciu a podporu podnikateľov,
- nízka miera nezamestnanosti,
- spolupráca v rámci mikroregiónu,
- nevyhovujúce / chýbajúce prvky sociálnej infraštruktúry,
- nedostatočné využitie rozvojového potenciálu obce,
- nedostatočný objem prostriedkov na realizáciu všetkých potrebných zámerov z obecného rozpočtu,
- nevyužívanie kultúrneho a prírodného potenciálu obce v oblasti cestovného ruchu,
- nedostatočné využívanie možností informačných a komunikačných technológií vo všetkých sektoroch, hlavne v sektore cestovného ruchu, služieb a verejnej správy, zaostávanie v oblasti elektronických komunikácií (možnosti širokopásmového, rýchleho spojenia), nedostatočná pripravenosť vzdelanostnej infraštruktúry v obci

Predstavitelia obce vyvinú maximálne úsilie na to, aby ich rozvojové plány uspeli a obec sa sústredila najmä na elimináciu kľúčových disparít. Budúci vývoj teda počíta s využívaním finančných prostriedkov z vonkajších zdrojov ako aj s využitím endogénneho potenciálu obce samotnej.



2.7 STROM VÝZIEV A PROBLÉMOV

Strom výziev a problémov sme vzhľadom na nové programové obdobie, ktoré sa týka aj platnosti PHRSR spracovali do 5tich základných bodov, ktoré kopírujú ciele Európskej Politiky súdržnosti, Partnerskej dohody a samotného OP SLOVENSKO. Tieto výzvy sa stali automaticky cieľom a prioritami, ktoré budú spomenuté v Rozvojovej stratégii.





3. ROZVOJOVÁ STRATÉGIA

Rozvojová stratégia spracovaná na základe stanovených opatrení, cieľov a priorít.

3. ROZVOJOVÁ STRATÉGIA
3.1 Vízia rozvoja a hlavný cieľ
„Do roku 2030 chceme byť sociálnejšia, zelenšia, dostupnejšia, inteligentnejšia a pracovne atraktívnejšia obec“.
3.2 Štruktúra priorít a ich väzby
Základné priority obce sú: Rozvoj hospodárstva, rozvoj v sociálnej oblasti a rozvoj v environmentálnej oblasti
3.3 Systém cieľov, ich súvislostí, indikátorov a strom cieľov
3.3.1 Prehľad strategických a špecifických (operatívnych) cieľov vo väzbe na hlavný cieľ a priority
<p>Hlavný cieľ: „Do roku 2030 chceme byť sociálnejšia, zelenšia, dostupnejšia, inteligentnejšia a pracovne atraktívnejšia obec“.</p> <p>Strategické ciele: <i>Hospodárska oblasť</i> <i>Sociálna oblasť</i> <i>Environmentálna oblasť</i></p> <p>Špecifické ciele:</p> <ol style="list-style-type: none"> 1. Konkurencieschopnejšia a inteligentnejšia obec 2. Zelenšia obec 3. Prepojenejšia obec 4. Sociálnejšia obec 5. Obec bližšie k občanom
3.3.2 Detailný popis strategických a špecifických (operatívnych) cieľov a zapojenia partnerov pre implementáciu PHRSR
<i>Vypracovaný v texte PHRSR</i>
3.4 Strategický prístup pre dosiahnutie vízie a hlavného cieľa, priorít a systému cieľov PHRSR
<i>Na základe prieskumu je rozvoj zameraný na prístupe Smart eco.</i>
3.5 Partneri pre implementáciu PHRSR a stratégia ich zapojenia
<p>Hlavní aktéri rozvoja obce</p> <ul style="list-style-type: none"> • <i>Ulstrup Plast s.r.o. Pobedim, Ivan Feranec - F&F CREATIVE, DARGO s.r.o., Jojo nábytok, Kerák.sk, s.r.o., Poľnohospodárske družstvo so sídlom v Pobedime, GP Mont, s.r.o., Záhradkárstvo Jana Vavrová ZAPO, Potraviný Margita Bieliková, COOP Jednota, Pohostinstvo u Hasiča, ŽJ auto a pneuservis</i> • <i>Sociálno-ekonomický partneri – subjekty – Základná organizácia Slovenského zväzu záhradkárov, Folklorná skupina Pobedimčan, Poľovnícke združenie Pobedim, Slovenský červený kríž, Futbalový klub FK 1925 Pobedim, Kolkársky klub, TJ Sokol Pobedim – ženy, Dobrovoľný hasičský zbor obce, Rybársky spolok Zástodolie, Základná organizácia Jednoty dôchodcov Slovenska v Pobedime, ZŠ s MŠ Jána Hollého Pobedim, Kynologický klub, Farnosť Pobedim, Spevácky zbor SILOE, Združenie pre obnovu a ochranu kostola</i> • <i>Verejnosť a dotknutá verejnosť – osoby zapojené do procesu tvorby PHRSR</i>



3.1 VÍZIA ROZVOJA A HLAVNÝ CIEĽ

Najbližší dokument strategického charakteru, ktorý je pre obec nadradeným a podstatným – PHRSR Trenčianskeho samosprávneho kraja stanovuje svoj základný cieľ takto:

Trenčiansky samosprávny kraj – Zelená župa blízka svojim obyvateľom .

Hlavný cieľ reprezentuje základné smerovanie rozvoja VÚC v časovom horizonte Programu hospodárskeho rozvoja a sociálneho rozvoja tzn. na 9 ročné obdobie rokov 2022 – 2030. Je pomyselným prvým krokom ku dosiahnutiu výslednej kvality územia definovanej vo vízií regiónu.

Hlavný cieľ TSK pre roky 2022-2030 je úspešná transformácia kraja na inovatívnu, zelenú regionálnu ekonomiku s vysokou odolnosťou voči dopadom klimatickej zmeny, s dostupnou a ekologickou integrovanou dopravou poskytujúcou kvalitné a dostupné služby svojim obyvateľom s využitím partnerstiev a spolupráce.

Základnými princípmi stratégie rozvoja TSK, ktoré sa odzrkadľujú v systéme navrhnutých priorít a stromu cieľov sú:

- využívanie lokálnych potenciálov územia,
- aktivizácia vnútorných zdrojov územia,
- územná spolupráca a partnerstvo,
- rozvoj zdola-nahor (bottom-up) a aktívna participácia priestorových komunít.

Zdroj: (PHRSR TSK 2022-2030)

Na základe našej Vstupnej správy, ktorá bola tvorená v súlade s PHRSR TSK sme hlavný cieľ stanovili takto:

„Do roku 2030 chceme byť sociálnejšia, zelenšia, dostupnejšia, inteligentnejšia a pracovne atraktívnejšia obec“.

Zdravá obec s udržateľnou a odolnou ekonomikou, kvalitnými službami s modernou samosprávou a angažovanými komunitami.

Hlavný cieľ bude naplnený prostredníctvom čiastkových cieľov:

- Budovať technickú infraštruktúru obce, hlavne v nadväznosti na zvýšený záujem o nové lokality
- Budovať konkurencieschopnú miestnu ekonomiku s minimálnymi negatívnymi vplyvmi na životné prostredie
- Vytvárať podmienky pre spokojný život v modernej obci s kvalitnými službami a občianskou vybavenosťou
- Chrániť životné prostredie a zdravie obyvateľov
- Rozvíjať cestovný ruch a propagáciu obce
- Zapojiť verejnosť do rozvoja obce a zvýšiť kvalitu a transparentnosť procesov v samospráve
- Zvýšenie kvality a transparentnosti procesov v samospráve



3.2 ŠTRUKTÚRA PRIORÍT A ICH VÄZBY

Obec si stanovila tri prioritné oblasti s ohľadom na ďalšie špecifické ciele, ktoré budú spomenuté ďalej.

Definovali sme 3 základné prioritné oblasti, čomu sme prispôbili aj pracovné skupiny:



3.3 SYSTÉM CIEĽOV, ICH SÚVISLOSTÍ, INDIKÁTOROV A STROM CIEĽOV

Ciele obce sú určené na základe Partnerskej dohody, ako aj samotného OP Slovensko. Na tomto základe vznikol Strom výziev a problémov, ktorý je totožný so stromom našich cieľov. Nakoľko riešenie každého problému sa v našej samospráve stáva cieľom a prioritou.

Preto je určených 5 cieľov:

1. Konkurencieschopnejšia a inteligentnejšia obec
2. Zeleňšia obec
3. Prepojenejšia obec
4. Sociálnejšia obec
5. Obec bližšie k občanom



3.3.1 PREHĽAD STRATEGICKÝCH A ŠPECIFICKÝCH (OPERATÍVNYCH) CIEĽOV VO VÄZBE NA HĽAVNÝ CIEĽ A PRIORITY

Hlavný cieľ:

„Do roku 2030 chceme byť sociálnejšia, zelenšia, dostupnejšia, inteligentnejšia a pracovne atraktívnejšia obec“.

Strategické ciele:

1. Hospodárska oblasť
2. Sociálna oblasť
3. Environmentálna oblasť

Špecifické ciele:

1. Konkurencieschopnejšia a inteligentnejšia obec
2. Prepojenejšia obec
3. Sociálnejšia obec
4. Zelenšia obec
5. Obec bližšie k občanom

3.3.2. DETAILNÝ POPIS STRATEGICKÝCH A ŠPECIFICKÝCH (OPERATÍVNYCH) CIEĽOV A ZAPOJENIA PARTNEROV PRE IMPLEMENTÁCIU PHRSR

Na základe dole uvedenej tabuľky s rozdelením cieľov, priorít a špecifických cieľov je jasné, že partnermi, ktorí budú zapojení pri implementácii PHRSR sú všetky subjekty v obci. V oblasti hospodárskej ide najmä o podnikateľov, ale s ohľadom na špecifický cieľ prepojenejšia obec aj o všetkých obyvateľov, kde každý využíva dopravné spojenie, komunikácie v obci. V neposlednom rade sa digitalizácia dotkne každej sféry života a preto je jasné, že rozvojové aktivity v tejto oblasti nie sú len o zapojení podnikateľov, ale všetkých obyvateľov.

Sociálna oblasť je zameraná na všetky vekové kategórie obyvateľov. Či už hovoríme o deťoch s ich využívaním materskej či základnej školy, alebo o staršie obyvateľstvo využívajúce opatrovateľskú službu. Nemožno zabudnúť, že v tejto časti sa pracuje aj s trhom práce a preto obyvatelia v produktívnom veku sú tiež veľmi dôležitým partnerom pri implementácii tejto oblasti.

Environmentálna oblasť je oblasť ktorá sa týka celého spektra obyvateľov, podnikateľov a návštevníkov obce. Je nám jasné, že v tejto časti je veľmi dôležité využívanie synergie a spolupráce medzi jednotlivými skupinami, nakoľko životné prostredie a jeho ochrana je v rukách každého jednotlivca.



<p>1. Strategický cieľ HOSPODÁRSKA OBLASŤ</p> <p>Cieľom obce na roky 2023-2030 v hospodárskej oblasti je zvyšovanie konkurencieschopnosti a tvorba pracovných príležitostí. Tento cieľ sa bude naplňať prostredníctvom opatrení:</p>	
<p>1 Špecifický cieľ - Konkurencieschopnejšia a inteligentnejšia obec 2 Špecifický cieľ - Prepojenejšia obec 5 Obec bližšie k občanom</p>	
Opatrenie 1.1	Podpora podnikateľov a zvýšenie zamestnanosti v obci.
Opatrenie 1.2	Optimálna sieť zmodernizovaných verejných budov.
Opatrenie 1.3	Kvalitné, bezpečné a udržiavané miestne komunikácie, chodníky
Opatrenie 1.4	Vytváranie podmienok pre rozvoj cestovného ruchu, marketing
<p>2. Strategický cieľ SOCIÁLNA OBLASŤ</p> <p>Cieľom obce na roky 2023-2030 v sociálnej oblasti je vytvoriť podmienky pre kvalitný život občanov. Tento cieľ sa bude naplňať prostredníctvom opatrení:</p>	
<p>3.Špecifický cieľ- Sociálnejšia obec 5 Obec bližšie k občanom</p>	
Opatrenie 2.1	Komplexná starostlivosť o sociálne znevýhodnené skupiny občanov.
Opatrenie 2.2	Podpora aktivít a projektov v oblasti školstva a vzdelávania vrátane zlepšenia materiálo technických podmienok škôl a školských zariadení.
Opatrenie 2.3	Podpora kultúrnych, športových a spoločenských podujatí
Opatrenie 2.4	Skvalitnenie verejných služieb poskytovaných občanom
<p>3 Strategický cieľ ENVIRONMENTÁLNA OBLASŤ</p> <p>Cieľom obce na roky 2023-2030 v environmentálnej oblasti je ochrana a tvorba ŽP. Tento cieľ sa bude naplňať prostredníctvom opatrení:</p>	
<p>4 Špecifický cieľ - Zelenšia obec 5 Obec bližšie k občanom</p>	
Opatrenie 3.1	Dobudovanie kanalizácie, verejného vodovodu
Opatrenie 3.2	Plynofikácia obce a obnoviteľné zdroje
Opatrenie 3.3	Úsporne a esteticky osvetlená obec a ozvučená s dôrazom na bezpečnosť.
Opatrenie 3.4	Obec s účinným, ekonomicky udržateľným a ekologickým systémom odpadového hospodárstva.
Opatrenie 3.5	Ochrana obyvateľov pred povodňami.
Opatrenie 3.6	Podpora aktivít v oblasti prírodného dedičstva



3.4 STRATEGICKÝ PRÍSTUP PRE DOSIAHNUTIE VÍZIE A HLAVNÉHO CIEĽA, PRIORÍT A SYSTÉMU CIEĽOV PHRSR

Pre strategický prístup sme zvolili podporovanú Smart stratégiu, ktorá je založená na posilnení silných stránok a využívaní príležitostí, ktoré boli definované v SWOT analýze. Veľmi dôležitým prvkom rozvoja obce je jeho dobrá dopravná dostupnosť k okresnému mestu Nové Mesto nad Váhom a funkcia tzv. „satelitnej obce“ s kvalitným občianskym vybavením pre obyvateľov. Participácia a súdržnosť sú jedným zo základných nástrojov ako dosiahnuť rozvoj obce a celého územia.

Riešenie relatívne širokého spektra existujúcich rozvojových potrieb je závislé na aktívne vstupujúcich aktéroch z verejného, súkromného a neziskového sektora, ktorí majú rôzne kompetencie, záujmy a finančné zdroje.

Pre našu obec sme už v minulosti definovali 3 základné ciele a oblasti, ktoré sú základným rozdelením jednotlivých potrieb a požiadaviek z územia.

3.5 PARTNERI PRE IMPLEMENTÁCIU PHRSR A STRATÉGIA ICH ZAPOJENIA

Hlavní aktéri rozvoja obce

- *Ulstrup Plast s.r.o. Pobeďim, Ivan Feranec - F&F CREATIVE, DARGO s.r.o., Jojo nábytok, Kerák.sk, s.r.o., Poľnohospodárske družstvo so sídlom v Pobeďime, GP Mont, s.r.o., Záhradkárstvo Jana Vavrová ZAPO, Potraviny Margita Bieliková, COOP Jednota, Pohostinstvo u hasiča, ŽI auto a pneuservis*
- *Sociálno-ekonomický partneri – subjekty – Základná organizácia Slovenského zväzu záhradkárov, Folklorňa skupina Pobeďimčan, Poľovnícke združenie Pobeďim, Slovenský červený kríž, Futbalový klub FK 1925 Pobeďim, Kolkársky klub, TJ Sokol Pobeďim – ženy, Dobrovoľný hasičský zbor obce, Rybársky spolok Zástodolie, Základná organizácia Jednoty dôchodcov Slovenska v Pobeďime, ZŠ s MŠ Jána Hollého Pobeďim, Farnosť Pobeďim, Kynologický klub, Spevácky zbor SILOE, Združenie pre ochranu a obnovu kostola*
- Verejnosť a obyvatelia obce



4 IMPLEMENTAČNÝ PLÁN A PLÁN MONITOROVANIA

Jednotlivé opatrenia, ktoré boli zadané a sú potrebné pre ďalší rozvoj obce, spolu s harmonogramom ich realizovateľnosti sú rozdelené do 3 častí - tie sú vlastne základné ciele a oblasti rozvoja. Jednotlivé opatrenia obsahujú aktivity, ktoré považujeme za podstatné pre ďalšie napredovanie obce a rozvoj.

4 Implementačný plán a plán monitorovania			
4.1. Nástroje na implementáciu stratégie			
Jednotlivé nástroje sú finančného charakteru: EŠIF, EÚ schémy, OP Slovensko, Plán obnovy a odolnosti, ŠR, nadačné a grantové schémy, vlastné zdroje, úverové zdroje. Ale aj nefinančného charakteru a to vo forme partnerstiev, spoluprác, vzdelávania.			
4.2. Postup pri implementácii PHRSR (rozdelenie úloh, činností a zodpovedností, časový harmonogram, implementačná štruktúra vrátane princípov, procesov a systému riadenia implementácie a riadenia rizík)			
Za plnenie cieľov PHRSR je zodpovedný starosta obce v spolupráci so zastupiteľstvom obce. Celková štruktúra je uvedená nižšie.			
Strategický cieľ	Špecifický cieľ	Opatrenie	Zdroje financovania
1 Hospodárstvo	1. Konkurencie schopnejšia a inteligentnejšia obec	1.1. Podpora podnikateľov a zvýšenie zamestnanosti	EŠIF, EÚ schémy, OP Slovensko, Plán obnovy a odolnosti, ŠR, nadačné a grantové schémy, vlastné zdroje, úverové zdroje
		1.2 Optimálna sieť zmodernizovaných verejných budov	EŠIF, EÚ schémy, OP Slovensko, Plán obnovy a odolnosti, ŠR, nadačné a grantové schémy, vlastné zdroje, úverové zdroje
	2. Prepojenejšia obec	1.3 Kvalitné, bezpečné a udržiavané miestne komunikácie, chodníky	EŠIF, EÚ schémy, OP Slovensko, Plán obnovy a odolnosti, ŠR, nadačné a grantové schémy, vlastné zdroje, úverové zdroje
	5 Obec bližšie k občanom	1.4 Vytváranie podmienok pre rozvoj cestovného ruchu, marketing	EŠIF, EÚ schémy, OP Slovensko, Plán obnovy a odolnosti, ŠR, nadačné a grantové schémy, vlastné zdroje, úverové zdroje
Rozdelenie úloh, implementačná štruktúra a riadenie rizík			
Plnenie tohto cieľa je v kompetencii starostu obce, ako aj zastupiteľstva obce, nakoľko investičné aktivity z tejto oblasti podliehajú schvaľovaniu zastupiteľstvom. Okrem toho je nutná úzka spolupráca aj s podnikateľským sektorom v obci. Tento si zadal svoje potreby a požiadavky k zlepšeniu podnikateľského prostredia v obci a preto sa očakáva, že bude spolupracovať pri aktivitách.			
V oblasti cestovného ruchu je nutná spolupráca s občianskymi iniciatívami a dobrovoľníkmi, nakoľko práve oni sú často dôležitými partnermi pri získavaní finančných prostriedkov, ktoré spájajú ľudí a podporujú komunitný typ života a spolupráce.			
Pri riadení rizík je opäť zodpovedný starosta obce, aby nedochádzalo ku kolíziám cieľov a skutočných prání obyvateľov, rozhodnutia a priority mali byť prerokované pred schválením stratégie. V prípade, že by došlo k nesúhlasu, je v kompetencii starostu nájsť vhodnú cestu, aby boli spokojné všetky strany a smerovali k rozvoju obce.			



Strategický cieľ	Špecifický cieľ	Opatrenie	Zdroje financovania
2 SOCIÁLNA OBLAŠŤ	3 Sociálnejšia obec	2.1. <i>Kompletná starostlivosť o sociálne znevýhodnené skupiny občanov</i>	EŠIF, EÚ schémy, OP Slovensko, Plán obnovy a odolnosti, ŠR, nadačné a grantové schémy, vlastné zdroje, úverové zdroje
		2.2. <i>Podpora aktivít a projektov v oblasti školstva a vzdelávania vrátane zlepšenia materiálno technických podmienok škôl a školských zariadení</i>	EŠIF, EÚ schémy, OP Slovensko, Plán obnovy a odolnosti, ŠR, nadačné a grantové schémy, vlastné zdroje, úverové zdroje
	5 Obec bližšie k občanom	2.3. <i>Podpora kultúrnych, športových a spoločenských podujatí</i>	EŠIF, EÚ schémy, OP Slovensko, Plán obnovy a odolnosti, ŠR, nadačné a grantové schémy, vlastné zdroje, úverové zdroje
		2.4. <i>Skvalitnenie verejných služieb poskytovaných občanom</i>	EŠIF, EÚ schémy, OP Slovensko, Plán obnovy a odolnosti, ŠR, nadačné a grantové schémy, vlastné zdroje, úverové zdroje

Rozdelenie úloh, implementačná štruktúra a riadenie rizík

Sociálna oblasť je zameraná na sociálne slabšie a znevýhodnené skupiny, preto okrem samosprávy je potrebné občianske uvedomenie, ktoré povedie k prijatiu týchto skupín verejnosťou a spoločným pomáhaním skupinám v núdzi, či už zo strany samosprávy a obyvateľov, alebo samotného štátu. Dôležitým prvkom je aj osвета zo strany štátu a všeobecná verejná mienka, ktorá je často ovplyvňovaná extrémistickým smerom a negatívne ovplyvňuje súdržnosť obyvateľov.

Obec zabezpečuje základnú opatrovateľskú službu. V oblasti školstva má obec taktiež komparatívnu výhodu oproti iným samosprávam, nakoľko sa tu nachádza MŠ aj ZŠ. Vedenie inštitúcií a vedenie obce spoločne určili priority a to najmä v oblasti nízkej energetickej náročnosti budov, moderného vybavenia, digitalizácie, ale najmä kvalitného vzdelania.

Strategický cieľ	Špecifický cieľ	Opatrenie	Zdroje financovania
3 ENVIRONMENTÁLNA OBLAŠŤ	4 Zelenšia obec	3.1. <i>Dobudovanie kanalizácie, verejného vodovodu</i>	EŠIF, EÚ schémy, OP Slovensko, Plán obnovy a odolnosti, ŠR, nadačné a grantové schémy, vlastné zdroje, úverové zdroje
		3.2. <i>Plynofikácia obce a obnoviteľné zdroje</i>	EŠIF, EÚ schémy, OP Slovensko, Plán obnovy a odolnosti, ŠR, nadačné a grantové schémy, vlastné zdroje, úverové zdroje
		3.3. <i>Úsporne a esteticky osvetlená obec a ozvučená s dôrazom na bezpečnosť</i>	EŠIF, EÚ schémy, OP Slovensko, Plán obnovy a odolnosti, ŠR, nadačné a grantové schémy, vlastné zdroje, úverové zdroje
		3.4. <i>Obec s účinným, ekonomicky udržateľným a ekologickým systémom odpadového hospodárstva</i>	EŠIF, EÚ schémy, OP Slovensko, Plán obnovy a odolnosti, ŠR, nadačné a grantové schémy, vlastné zdroje, úverové zdroje
	5 Obec bližšie k občanom	3.5. <i>Podpora aktivít v oblasti prírodného dedičstva</i>	EŠIF, EÚ schémy, OP Slovensko, Plán obnovy a odolnosti, ŠR, nadačné a grantové schémy, vlastné zdroje, úverové zdroje



Rozdelenie úloh, implementačná štruktúra a riadenie rizík				
<p>Environmentálna oblasť je prioritou EÚ, štátu a mala by byť prioritou nielen obce, ale i obyvateľov. Aj obec je povinná šíriť osvetu v oblasti obnoviteľných zdrojov energií a zodpovednému správaniu k životnému prostrediu a to prostredníctvom osvetu a vzdelávania, ale aj prostredníctvom vytvorenia podmienok napríklad na správnu a riadnu separáciu odpadu. Svojimi budovami by mala ísť príkladom pre znižovanie energetickej náročnosti verejných budov.</p>				
4.3. Systém monitorovania a hodnotenia napĺňania PHRSR				
<ul style="list-style-type: none"> • zodpovedný za monitoring hodnôt jednotlivých indikátorov, míľnikov a ukazovateľov efektívnosti je starostka obce • za spracovanie správ o výsledkoch monitoringu je taktiež zodpovedný starosta obce • budú vypracované písomnou formou a elektronicky • prekladajú sa na úrovni TSK, ale sú k dispozícii pre zastupiteľstvo obce a obyvateľov • hodnotenie monitorovacích správ je v rukách zastupiteľstva obce 				
Názov indikátora/ míľnika/ ukazovateľa efektívnosti	Spôsob monitorovania	Časové body monitorovania	Územná podrobnosť monitorovania	Zodpovednosť za monitoring
Projektový zámer/ žiadosť/realizácia/uk ončené	Stav zámeru	Ročne	Obec	Starosta obce

4.1. NÁSTROJE NA IMPLEMENTÁCIU STRATÉGIE

V oblasti hospodárskych cieľov obce so zameraním na špecifické ciele:

- 1 Konkurencieschopnejšia a inteligentnejšia obec
- 2 Prepojenejšia obec
- 5 Obec bližšie k občanom

Sú evidované 4 opatrenia na ich dosiahnutie

Opatrenie 1.1	Podpora podnikateľov a zvýšenie zamestnanosti v obci.
Opatrenie 1.2	Optimálna sieť zmodernizovaných verejných budov.
Opatrenie 1.3	Kvalitné, bezpečné a udržiavané miestne komunikácie, chodníky
Opatrenie 1.4	Vytváranie podmienok pre rozvoj cestovného ruchu, marketing

1. HOSPODÁRSKA OBLASŤ

1.1 PODPORA PODNIKATEĽOV A ZVÝŠENIE ZAMESTNANOSTI V OBCI.

Podnikateľský sektor je výrazným prvkom napredovania každej obce. Či už z hľadiska socioekonomického rozvoja, tvorby pracovných miest, ekonomického prínosu, alebo z pohľadu poskytovania služieb pre obyvateľov. Blízkosť pracoviska je tiež veľmi výrazným prvkom v rozhodovaní obyvateľov o mieste ich trvalého bydliska a života s rodinou. Obec by mala vychádzať v ústrety záujemcom o podnikanie a podnikateľom v obci a vytvárať podmienky na ich konkurencieschopné podnikanie. Lokalita atraktívna svojou lokalizáciou, iba



18 km od Nového Mesta nad Váhom tento fakt iba podporuje. Lúky a pasienky, dostatok vody, ponúkajú výborné podmienky pre efektívny návrat k poľnohospodárskej malovýrobe, chovu oviec, kôz a výrobe poľnohospodárskych produktov. Táto činnosť by mohla byť zaujímavá aj prípade, že by pokrývala iba potreby občanov obce, resp. blízkeho okolia. V povedomí obyvateľov treba preto pestovať vzťah k poľnohospodárstvu, ktoré k vidieckemu spôsobu života nesporne patrí a to predovšetkým v snahe udržať takú mieru obhospodarovania súkromných poľnohospodárskych plôch, ktorá nenarúša vzhľad okolia a neznižuje kvalitu pôdy.

1.2 OPTIMÁLNA SIEŤ ZMODERNIZOVANÝCH VEREJNÝCH BUDOV

Rekonštrukcia verejných budov, ich modernizácia s ohľadom na nízku energetickú náročnosť verejných budov je dôležitým rozvojovým prvkom v každej obci. Obec má vo vlastníctve viacero budov, kde prebehla rekonštrukcia v minulom období, avšak vždy je potrebné ísť s novými trendami, najmä čo sa týka ochrany životného prostredia, využívania obnoviteľných zdrojov energie, elektronizácie a digitalizácie verejných služieb a bezpečnosti.

1.3 KVALITNÉ BEZPEČNÉ A UDRŽIAVANÉ MIESTNE KOMUNIKÁCIE, CHODNÍKY

Základná infraštruktúra v podobe kvalitných miestnych komunikácií a upravených verejných priestranstiev tak, aby zodpovedala environmentálnym a bezpečnostným požiadavkám. V tomto prípade je nevyhnutné rekonštruovať nevyhovujúce komunikácie a plochy. K rekonštrukcii komunikácií patrí aj rekonštrukcia verejných priestranstiev a úprava zelene predovšetkým v zastavanom centre obce. Sem patrí rekonštruovanie, resp. budovanie chodníkov zvyšujúcich bezpečnosť chodcov, prípadná rekonštrukcia resp. udržiavanie dobrého stavu jestvujúcich autobusových zastávok, lavičiek a inej drobnej infraštruktúry v obci. Moderný verejný rozhlas a osvetlenie, ktoré je energeticky nenáročne. Patrí sem tiež budovanie inžinierskych sietí k novým obytným zónam.

1.4 VYTVÁRANIE PODMIENOK PRE ROZVOJ CESTOVNÉHO RUCHU

Cieľom obce je aj vytváranie podmienok pre rozvoj cestovného ruchu.

Organizácia kultúrnych podujatí a akcií podporujúca širšie možnosti kultúrneho vyžitia v obci úzko súvisí s dobrým technickým stavom objektov, ktoré sú predmetom kultúrnych aktivít. Patrí sem rekonštrukcia kultúrnych domov, ale i príprava vonkajších priestorov pre organizáciu kultúrno-spoločenských akcií (pódiá, areály, javiská a podobne). Na úseku športu a športových aktivít, nevyhnutné je vymedziť priestor na športové aktivity, aby nedochádzalo k svojvoľnému devastovaniu okolia za účelom prevádzania športových aktivít, ako aj rozvíjať športové aktivity detí a mládeže aplikovateľné pre obec. Keďže sa v obci nachádzajú tiež národné kultúrne pamiatky (NKP) musí sa obec postarať o zachovanie a obnovu týchto kultúrnych pamiatok. Tie ďalej môže využívať na rozvoj cestovného ruchu v obci, ale predovšetkým v záujme zachovania kultúrneho dedičstva.



1. Strategický cieľ- Hospodárska oblasť		2023- 2025	2026 -2027	2028 - 2030			
1 Špecifický cieľ – Konkurencieschopnejšia, inteligentnejšia obec							
1.1	Podpora podnikateľov a zvýšenie zamestnanosti v obci						
1.1.1	Spracovanie stratégie podpory podnikania a zvýšenie informovanosti o možnostiach podpory zo strany obce, VUC, štátu, EÚ						
1.1.2	Komunikácia s hlavnými sociálno-ekonomickými partnermi pri koordinácii rozvojových aktivít						
1.1.3	Inteligentné mestá a regióny, digitálne riešenie pre podnikateľov a obyvateľov						
1.1.4	Priemyselná transformácia						
1.1.5	Rozšírenie priemyselnej zóny a k nej prislúchajúcej infraštruktúry						
1.2.	Optimálna sieť zmodernizovaných verejných budov a priestranstiev						
1.2.1	Rekonštrukcia obecného úradu, zvýšenie energetickej efektívnosti, digitalizácia, vybavenie						
1.2.2	Rekonštrukcia kultúrneho domu, zvýšenie energetickej efektívnosti, digitalizácia, vybavenie						
1.2.3	Rekonštrukcia a rozšírenie domu smútku, zvýšenie energetickej efektívnosti, digitalizácia, vybavenie						
1.2.4	Rekonštrukcia a rozšírenie obecného cintorína						
1.2.5	Rekonštrukcia a modernizácia Zdravotného strediska						
1.2.6	Rekonštrukcia a modernizácia futbalového ihriska/ športového areálu						
1.2.7	Rekonštrukcia hasičskej zbrojnice, zvýšenie energetickej efektívnosti, digitalizácia, vybavenie						
1.2.8	Digitalizácia a obnova knižného fondu, rekonštrukcia knižnice + zvýšenie energetickej efektívnosti, digitalizácia, modernizácia, vybavenie						
2 Špecifický cieľ – Prepojenejšia obec							
1.3	Kvalitné bezpečné a udržiavané miestne komunikácie, chodníky						
1.3.1	Rekonštrukcia miestnych komunikácií (kompletná) a dobudovanie do nových častí, rekonštrukcia a rozšírenie miestnych komunikácií						
1.3.2	Rekonštrukcia chodníkov v obci						



1.3.3	Rekonštrukcia asfaltových plôch a parkovísk							
1.3.4	Značenie ciest chodníkov a ulíc, dopravné značenie, merače rýchlosti, spomaľovače. Značenie ulíc na miestnej úrovni podľa zaužívaných názvov							
1.3.5	Bezpečnostné prvky v cestnej premávke							
1.3.6	Príprava nových lokalít na výstavbu IBV podľa dopytu							
1.3.7	Pozemkové vysporiadanie							
1.3.8	Nabíjacie stanice – elektromobily, elektro bicykle							
5 Špecifický cieľ – Obec bližšie k občanom								
1.4	Vytváranie podmienok pre rozvoj cestovného ruchu							
1.4.1	Výstavba viacúčelového ihriska							
1.4.2	Výstavba/rekonštrukcia pamätnej izby/múzea							
1.4.3	Vybudovanie rozhľadne, náučné chodníky, oddychové miesta							
1.4.4	Dostupnosť a propagácia prírodných a historických pamiatok a ich obnova							
1.4.5	Podpora vytvárania nových atraktivít v obci							
1.4.6	Spracovanie histórie, monografie obce							
1.4.7	Zachovanie a rozvoj ľudových tradícií a ich maximálne využitie v CR							
1.4.8	Rozvíjanie a podpora nových športových aktivít v obci, cyklotrasy, elektro nabíjacie stanice							
1.4.9	Vybudovanie kultúrneho a spoločenského centra obce							
1.4.10	Spolupráca s ostatnými obcami - Medzi obecná spolupráca medzi okolitými obcami							



2. SOCIÁLNA OBLASŤ

V oblasti Sociálnych cieľov obce so zameraním na špecifické ciele:

- 3 Sociálnejšia obec
- 5 Obec bližšie k občanom

Evidované sú nasledovné opatrenia na dosiahnutie stanovených cieľov:

Opatrenie 2.1	Komplexná starostlivosť o sociálne znevýhodnené skupiny občanov.
Opatrenie 2.2	Podpora aktivít a projektov v oblasti školstva a vzdelávania vrátane zlepšenia materiálno technických podmienok škôl a školských zariadení.
Opatrenie 2.3	Podpora kultúrnych, športových a spoločenských podujatí
Opatrenie 2.4	Skvalitnenie verejných služieb poskytovaných občanom

2.1 KOMPLEXNÁ STAROSTLIVOSŤ O SOCIÁLNE ZNEVÝHODNENÉ SKUPINY OBČANOV

Dôležitým prvkom rozvoja je starostlivosť o znevýhodnené skupiny obyvateľov. Opatrovateľská služba v obci Dom sociálnych služieb, rozvoz jedál, služby sociálneho charakteru prispievajú k plnohodnotnému životu obyvateľov čo má byť jedným zo základných cieľov obce. Cieľom obce je aj výstavba nájomných bytov, kde by boli prednostne umiestňované menej zárobkové osoby a rodiny ohrozené chudobou. Práca s nezamestnanými ako aj podpora ich začleňovania patrí taktiež k našim úlohám a preto ju máme v zámeroch obce pre nasledujúce obdobie.

Opatrenie počíta so zabezpečením primeranej sociálnej starostlivosti odkázaným občanom vo forme ošetrovateľskej starostlivosti na úrovni obce. Tu je možné zabezpečiť čiastočnú opatrovateľskú starostlivosť.

Činnosť dobrovoľných hasičských zborov (DHZ) je pre obce širokospektrálne prínosná. Nejedná sa len o zabezpečenie rýchleho zásahu v prípade lokálnych požiarov, povodní a iných katastrof, jedná sa aj o prehlbovanie kooperácie medzi občanmi, zachovanie dobrých vzťahov a významnú voľno časovú aktivitu pre obyvateľov hľadajúcich zmysluplné trávenie voľného času. Naším cieľom je podpora všetkých organizácií a združení, ktoré v obci pôsobia.

2.2 PODPORA AKTIVÍT A PROJEKTOV V OBLASTI ŠKOLSTVA A VZDELÁVANIA VRÁTANE ZLEPŠENIA MATERIÁLNO TECHNICKÝCH PODMIENOK ŠKÔL A ŠKOLSKÝCH ZARIADENÍ

Kvalitné vzdelávanie a podmienky pre základné i nadstavbové vzdelávanie je v momentálnom období transformácie priemyslu na vzdelanostno - vedecké fungovanie veľkou prioritou. Nakoľko sa v obci nachádza materská aj základná škola je našou prioritou poskytnúť žiakom moderné, didaktické vzdelávanie, ktoré naplní najvyššie očakávania a štandardy. Preto je našim cieľom mať školstvo v obci na vysokej úrovni či už z hľadiska stavu budov, alebo vybavenia, digitalizácie a techniky ktorá je v modernom školstve nevyhnutnou súčasťou.



2.3 PODPORA KULTÚRNYCH, ŠPORTOVÝCH A SPOLOČENSKÝCH PODUJATÍ

Kultúra je v obci na vysokej úrovni a to najmä organizovaním pravidelných podujatí v obci. Takéto podujatia sú aj v oblasti športových a spoločenských akcií. Tešia sa veľkej obľube a je dôležité v nastavenom trende pokračovať. Pandémia Covid – 19 nám ukázala, ako zle vplýva separácia a nemožnosť stretávania sa na zdravie, psychiku a spoločenské vzťahy. Naším cieľom je vytvárať v obci všetky možné podmienky pre rozvoj spoločenského a komunitného života, či už tvorbou programov, alebo tvorbou priestorov na komunitné stretávanie a život v susedstve.

2.4 SKVALITNENIE VEREJNÝCH SLUŽIEB POSKYTOVANÝCH OBČANOM

Inteligentné mestá a regióny s ohľadom na digitalizáciu patria k pilierom Politiky súdržnosti Európskej únie a taktiež ich považujeme za dôležitý rozvojový predpoklad v modernej dobe akú žijeme. Mnoho vecí prechádza elektronizáciou, tak ako verejná správa, aj život obyvateľov naberá na technologickom smerovaní a obce by vo svojom rozvoji mali počítať aj s modernými technológiami.

Kvalitné verejné služby sú spojené aj s tvorbou partnerstiev na miestnej, regionálnej, národnej ale i cezhraničnej spolupráci.

V dobe zlučovania inštitúcií s cieľom zefektívniť ich činnosť a dosiahnuť synergický efekt má účasť v partnerstvách na rôznej úrovni väčší význam ako kedykoľvek v minulosti. Obce sa spájajú do mikroregiónov a do MAS v snahe o koordinovanejší rozvoj území a využitie zvláštností a daností jednotlivých obcí v prospech ostatných účastníkov partnerstva. Spájanie obcí umožňuje taktiež lepšie čerpanie finančných prostriedkov z EU. Pre obec je preto členstvo v mikroregióne nevyhnutné. V súvislosti s polohou obce v blízkosti hraníc s Českou republikou otvárajú sa obci možnosti na využitie slovensko - českej spolupráce s niektorou z obcí v ČR. Slovensko-české partnerstvo umožní okrem iných pozitívnych dopadov zároveň čerpať finančné prostriedky z programu cezhraničnej spolupráce SK-CZ. Pre toto cezhraničné partnerstvo je potrebné vyhľadať obec z českej strany hranice a rozvíjať spoločné oblasti spolupráce. Spolupráca s vhodnou obcou umožňuje spoločne nachádzať stále nové prístupy k riešeniu rovnakých problémov a naštartovať zrkadlové aktivity, ktoré preukázateľne pomôžu oživiť život v oboch obciach. Rovnako dôležitá ako spolupráca v rámci verejného sektora je dôležitá aj spolupráca súkromného a verejného sektora ako aj spolupráca s občanmi. Občania ako majitelia objektov, ktoré by mohli slúžiť ako ubytovacie kapacity, resp. ponúkať iné služby, sú pre obec dôležitým článkom a preto veľmi záleží na úrovni a kvalite tejto spolupráce. Obec sa zapojila do miestnej akčnej skupiny (MAS). V rámci tejto účasti bude potrebné aktívne sa podieľať na chode MAS a zodpovedne pripravovať podklady pre riešenie záležitostí MAS.



2. Strategický cieľ- Sociálna oblasť		2023 - 2025	2026 - 2027	2028 - 2030			
3 Špecifický cieľ – Sociálnejšia obec							
2.1	Komplexná starostlivosť o sociálne znevýhodnené skupiny občanov						
2.1.1	Opatrovateľská služba v obci, denné centrum, modernizácia, komunitné centrum						
2.1.2	Výstavba nájomných bytov						
2.1.3	Znižovanie nezamestnanosti a aktivácia nezamestnaných – práce pre nezamestnaných, zabezpečenie pracovných pomôcok a náradia, školenia, poistenie, spolupráca s ÚPSVaR, podpora zamestnávania obyvateľov						
2.1.4	Podpora sociálne znevýhodnených skupín osôb, marginalizované skupiny, utečenci a iné vylúčené a znevýhodnené skupiny						
2.2	Podpora aktivít a projektov v oblasti školstva a vzdelávania vrátane zlepšenia materiálne technických podmienok škôl a školských zariadení						
2.2.1	Rekonštrukcia materskej a základnej školy, zvýšenie energetickej efektívnosti, digitalizácia, vybavenie, rekonštrukcia a vybavenie kuchyne a jedálne, vonkajšie priestory						
2.2.2	Digitalizácia, technické a materiálové vybavenie s ohľadom na moderné a interaktívne metódy výučby						
2.2.3	Podpora vzdelávacích programov MŠ a ZŠ, krúžková činnosť, vydávanie publikácií, interaktívne programy, výmenné pobyty, technologické vybavenie						
5 Špecifický cieľ – Obec bližšie k občanom							
2.3	Podpora kultúrnych, športových a spoločenských podujatí						
2.3.1	Organizovanie pravidelných podujatí						
2.3.2	Podpora organizácií a združení v obci ako aj ich priestorového a materiálneho vybavenia						
2.4	Skvalitnenie verejných služieb poskytovaných občanom						
2.4.1	Projekt elektronizácie a digitalizácie služieb verejnej správy						
2.4.2	Aktualizácia/tvorba rozvojových dokumentov obce						
2.4.3	Využívanie medzinárodnej spolupráce pre rozvojové aktivity a propagáciu obce, budovanie partnerstiev- vytváranie partnerstiev s družobnou obcou						
2.4.4	Výmena zariadení, optických káblov, podperných bodov, zavedenie internetu do káblovej TV, internet, digitalizácia, inteligentné mestá a regióny, kamerové systémy						



3. ENVIRONMENTÁLNA OBLASŤ

Ľudstvo, orgány štátnej správy, ale i Európska únia a vlastne všetky štáty a organizácie si uvedomujú alarmujúci stav životného prostredia, vyčerpávanie zdrojov, ktoré nám ponúka planéta a preto vytvárajú mechanizmy, opatrenia a prijímajú zákony, ktoré sú nevyhnutné k zlepšeniu stavu životného prostredia. Táto téma sa týka každého jednotlivca, vyseparovaním každého možného odpadu, ktorý vyprodukuje, ale aj starostlivosťou o prírodu a životné prostredie môžeme každý prispieť k zachovaniu a obnove životného prostredia.

3.1 DOBUDOVANIE KANALIZÁCIE, VEREJNÉHO VODOVODU A ČISTIARNE ODPADOVÝCH VÔD

Kanalizácia a vodovod v obci by mali byť samozrejmosťou pre každú obec v 21. storočí. Žiaľ nie je to mu tak a preto je potrebné, aby bol dostatok finančných prostriedkov na aktivity tohto typu. Je jasné, že obec zo svojho rozpočtu nemôže a nedokáže zafinancovať tak nákladnú aktivitu. Momentálne sú dostupné zdroje financovania z programov EÚ tak v oblasti dobudovania kanalizácií ako aj verejných vodovodov a čistiarni odpadových vôd.

3.2 ENERGETIKA OBCE A OBNOVITEĽNÉ ZDROJE

Obec je v súčasnosti plynofikovaná aj keď je dôležité brať v úvahu novú IBV a vznik nových častí v obci určených na výstavbu. Naším cieľom je však aj prechod na využívanie obnoviteľných zdrojov energie nielen na obecných a verejných budovách ale v tomto trende podporovať aj obyvateľov obce. Solárne panely, fotovoltika, veterná energia, zelené strechy to je len pár možností ako možno znížiť zaťaženie na životné prostredie.

3.3 ÚSPORNE, ESTETICKY OSVETLENÁ A OZVUČENÁ OBEC S DÔRAZOM NA BEZPEČIE

Obec má rekonštruované verejné osvetlenie a rozhlas no napriek tomu s výhľadom do budúceho obdobia je možná jeho modernizácia a znižovanie energetickej náročnosti tohto typu infraštruktúry, v neposlednom rade je dôležité dbať na ochranu pred vandalizmom a pestovať pocit bezpečia prostredníctvom kamerových systémov. V tejto časti považujeme za potrebné dbať na miesta kde je možný voľný prístup k internetovej sieti.

3.4 OBEC S ÚČINNÝM EKONOMICKY UDRŽATEĽNÝM A EKOLOGICKÝM SYSTÉMOM ODPADOVÉHO HOSPODÁRSTVA

V rámci opatrenia je na úrovni obce dôležité dbať na zlepšenie separácie odpadov a zabezpečenie vhodnej likvidácie nebezpečných odpadov. Je možné aj navýšenie nádob na separáciu odpadu, rozšírenie portfólia druhov separácie ako i zvláštne separovanie biologického odpadu a hľadanie ciest jeho ďalšieho využitia resp. zhodnotenia. Nedostatok, nedostupnosť resp. zlý technický stav nádob na separáciu odpadu je častým dôvodom prečo obyvatelia odpad neseparujú. V tejto oblasti je potrebné taktiež zvyšovať povedomie obyvateľov a ich motiváciu k separácii.



3.5 OCHRANA OBYVATEĽOV PRED POVODŇAMI

Ochrana obyvateľov pred povodňami zahŕňa okrem úpravy vodných tokov a ich regulácie aj privalové dažde ktoré sú v posledných rokoch veľkým problémom. Obec by v rozvojových aktivitách mala počítať aj s týmto prvkom a hľadať možnosti ako sa vyhnúť škodám na majetku a zdraví obyvateľov.

3.6 PODPORA AKTIVÍT V OBLASTI PRÍRODNÉHO DEDIČSTVA

Opatrenie je smerované na ochranu prírody, zachovanie priaznivého stavu biotopov a podporu povedomia obyvateľov v oblasti ochrany prírody. Cieľ je možné naplniť dobudovaním infraštruktúry ochrany prírody, teda náučných chodníkov a informačných tabúl. Dostatočná informovanosť verejnosti je prvotným predpokladom k zvýšenej pozornosti a ohľaduplnosti k územiám, ktoré chceme chrániť.

3 Strategický cieľ – Environmentálna oblasť		2023 - 2025		2026 - 2027		2028 - 2030	
4 Špecifický cieľ - Zelenšia obec							
3.1	Vybudovanie kanalizácie, verejného vodovodu a ČOV						
3.1.1	Výstavba miestnej kanalizácie a ČOV						
3.2	Energetika, plynofikácia, obnoviteľné zdroje						
3.2.1	Využívanie obnoviteľných zdrojov energie - solárne panely, fotovoltika, veterná a vodná energia, biomasa, alternatívne zdroje energie, zelené strechy, vodozádržné opatrenia – využitie v obecných budovách ale i podpora a osвета medzi obyvateľmi						
3.2.2	Znižovanie energetickej náročnosti verejných budov						
3.3	Úsporne, esteticky osvetlená a ozvučená obec s dôrazom na bezpečie						
3.3.1	Dobudovanie verejného osvetlenia do nových častí obce a rekonštrukcia						
3.3.2	Rekonštrukcia a modernizácia verejného rozhlasu a ústredne, bezdrôtový, rozšírenie verejného rozhlasu do nových ulíc a lokalít						
3.3.3	Kamerové systémy v centre obce – rozšírenie, verejné body pre internetové pripojenie wifi						
3.4	Obec s účinným ekonomicky udržateľným a ekologickým systémom odpadového hospodárstva						
3.4.1	Nakladanie s komunálnym a drobným stavebným odpadom, mobilné zbery, triedenie odpadu, odstránenie nelegálnych a čiernych skládok, revitalizácia územia						
3.4.2	Dobudovanie zberného dvora – výstavba budovy, oplatenie, zabezpečenie technológií na zber, separovanie a zhodnocovanie odpadov, kontajnerové stojiská						
3.4.3	Projekty osvety a propagácie separovaného zberu						



3.4.4	Spracovanie biologického odpadu a zriadenie kompostoviska + technické vybavenie							
3.4.5	Zakúpenie kompostérov do každej domácnosti							
3.4.6	Nákup techniky, traktora so štiepkovačom, vlečkou, radlicou, posýpačom, traktorbager, príp. malé nákladné vozidlo.							
3.4.7	Odstraňovanie čiernych skládok, prevencia pred ich vznikom							
3.5	Ochrana obyvateľov pred povodňami							
3.5.1	Projekt budovania odvodňovacích jarkov v celom katastri obce							
3.5.2	Aktivity na ochranu pred privalovými dažďami							
5 Špecifický cieľ – Obec bližšie k občanom								
3.6	Podpora aktivít v oblasti prírodného dedičstva							
3.6.1	Vybudovanie turistickej a cyklistickej infraštruktúry s ohľadom na zachovanie prírodného dedičstva a environmentalistiku							
3.6.2	Osveta v oblasti ochrany životného prostredia a projekty na vzdelávanie							
3.6.3	Rekonštrukcia pamiatok v obci							
3.6.4	Budovanie oddychových zón, komunitných záhrad a iné.							

4.2. POSTUP PRI IMPLEMENTÁCII PHRSR

Implementáciu PHRSR zabezpečuje samospráva v spolupráci so socio-ekonomickými partnermi.

Medzi hlavné úlohy samosprávy v procese PHRSR patrí:

Obecné zastupiteľstvo

- Navrhuje spracovanie PHRSR
- Schvaľuje PHRSR na roky 2023- 2030
- Aktualizuje zámery
- Schvaľuje jednotlivé zámery uvedené v dokumente

Starosta obce

- Hľadá zdroje financovania projektových zámerov
- Zodpovedá za spoluprácu s kľúčovými aktérmi rozvoja
- Monitoruje plnenie PHRSR
- Komunikuje s orgánmi územnej spolupráce



4.3. SYSTÉM MONITOROVANIA A HODNOTENIA NAPÍŇANIA PHRSR

Monitorovanie a hodnotenie napíňania PHRSR bude realizované podľa plánu monitorovania a hodnotenia a to raz ročne.

Monitorovanie bude realizované na úrovni výstupov – a teda či boli, alebo neboli realizované.

Hodnotiaci správa bude:

- mať písomnú formu (text, tabuľky, grafické prvky),
- obsahovať zoznam informovaných subjektov (napr. pracovná skupina, riadiaci výbor, gestor implementácie stratégie, štatutárny orgán územnej samosprávy, orgán štátnej správy alebo územnej samosprávy, v ktorého gescii sú nadradené dokumenty za oblasť regionálneho rozvoja a pod.),

Hodnotiaci správa o realizácii priorít a cieľov PHRSR bude zameraná na zistenie:

- úspešnosti plnenia priorít a cieľov pri implementácii PHRSR,
- správnosti voľby nástrojov pri implementácii PHRSR,
- či sú ciele, proces implementácie, alebo výsledky implementácie stratégie ovplyvnené meniacimi sa okolnosťami, efektívnosti alokovaných zdrojov.



5 PLÁN VYUŽITIA/AKTIVIZÁCIE ZDROJOV VRÁTANE FINANČNÉHO PLÁNU

Plán využitia stanovuje najmä finančné zdroje na ktoré sú naviazané jednotlivé opatrenia. Ide o tzv. Akčný plán, ktorý stanovuje predpokladané výdavky na jednotlivé druhy aktivít. Previazaný je aj s časovým harmonogramom, ako aj s možnosťami financovania.

5 Plán využitia/aktivizácie zdrojov vrátane finančného plánu

Plán využitia/ aktivizácie zdrojov, najmä finančných v podobe finančného plánu implementácie stratégie podľa opatrení, stratégií a cieľov je vypracovaný v texte dokumentu, ako samostatná tabuľka.

5.1 POSTUP PRI ČERPANÍ ZDROJOV

Na zabezpečenie zdrojov v prípade **neinvestičných aktivít** odporúčame postupovať podľa nasledovných krokov:





Naplnenie vízie, priorít a cieľov stratégie si bude vyžadovať zapojenie sociálno-ekonomických partnerov a kombináciu viacerých nástrojov naprieč finančnými a nefinančnými zdrojmi a „politickými cieľmi EÚ“.

Na zabezpečenie zdrojov v prípade **investičných aktivít** odporúčame postupovať podľa nasledovných krokov:





5.2 MOŽNOSTI FINANCOVANIA Z EXTERNÝCH ZDROJOV

V oblasti financovania sú nástrojmi na implementáciu stratégie:

Fondy Európskej únie pre možnosti čerpania obce konkrétne **OP SLOVENSKO**



Zelenšie Slovensko

4,2 miliardy eur



Prepojenejšie Slovensko

2 miliardy eur



Konkurencieschopnejšie a inteligentnejšie Slovensko

1,9 miliardy eur



Sociálnejšie a inkluzívnejšie Slovensko

3,3 miliardy eur



Európa bližšie k občanom

400 miliónov eur



Fond na spravodlivú transformáciu

441 miliónov eur

Zdroj: OP Slovensko

Plán obnovy

Pre obce v tomto období je výrazným nástrojom pre financovanie ich projektových zámerov aj Plán obnovy a odolnosti, kde cca 6mld. eur poskytuje Európska únia na zmiernenie dopadov krízy spojenej s pandémiou Covid 19. Rozdelená je v 6tich prioritných oblastiach.



Rozsiahla reformná agenda sprevádzaná investíciami
6 575 mil. eur

OBLASŤ	KOMPONENT	PLÁNOVANÁ ALOKÁCIA	SPOLU
ZELENÁ EKONOMIKA	Obnoviteľné zdroje energie a energetická infraštruktúra	232 mil. eur	2 301 mil. eur
	Obnova budov	741 mil. eur	
	Udržiateľná doprava	801 mil. eur	
	Dekarbonizácia priemyslu	368 mil. eur	
	Adaptácia na zmenu klímy	159 mil. eur	
VZDELÁVANIE	Dostupnosť, rozvoj a kvalita inkluzívneho vzdelávania na všetkých stupňoch	210 mil. eur	892 mil. eur
	Vzdelávanie pre 21. storočie	469 mil. eur	
	Zvýšenie výkonnosti slovenských vysokých škôl	213 mil. eur	
VEDA, VÝSKUM, INOVÁCIE	Efektívnejšie riadenie a posilnenie financovania vedy, výskumu, inovácií a digitálnej ekonomiky	633 mil. eur	739 mil. eur
	Lákavosť a udržanie talentov	106 mil. eur	
ZDRAVIE	Moderná a dostupná zdravotná starostlivosť	1 163 mil. eur	1 533 mil. eur
	Humánna, moderná a dostupná starostlivosť o duševné zdravie	105 mil. eur	
	Dostupná a kvalitná dlhodobá sociálno-zdravotná starostlivosť	265 mil. eur	
EFEKTÍVNA VEREJNÁ SPRÁVA	Zlepšenie podnikateľského prostredia	11 mil. eur	485 mil. eur
	Reforma justície	255 mil. eur	
	Boj proti korupcii a praniu špinavých peňazí, bezpečnosť a ochrana obyvateľstva	229 mil. eur	
	Zdravé verejné financie	0 mil. eur	
DIGITALIZÁCIA	Digitálne Slovensko (štát v mobile, kybernetická bezpečnosť, rýchly internet pre každého, digitálna ekonomika)	615 mil. eur	615 mil. eur
		CELKOVÝ SÚČET	6 575 mil. eur

* sumy sú v bežných cenách

MINISTERSTVO FINANCIÍ SLOVENSKEJ REPUBLIKY

Zdroj:

www.planobnovy.sk

Slovenská republika poskytuje podporu vo forme dotácií a grantov, ako aj formou rôznych pôžičiek, úverov, finančnej i nefinančnej pomoci prostredníctvom štátneho rozpočtu a jednotlivých ministerstiev.

Veľmi obľúbeným nástrojom pre projekty nižšieho rozsahu, resp. s menším rozpočtom sú rôzne grantové a nadačné schémy spoločností, nadácií a fondov, kde sa do popredia dostáva najmä komunitný život a spolupráca jednotlivých aktérov na obecnej úrovni.

Finančné prostriedky poskytujú aj kraje, či už z vlastného rozpočtu, alebo nového nástroja Integrovaných územných stratégií, kde je vedúcim orgánom Rada partnerstva zložená z kľúčových aktérov regionálneho rozvoja na území jednotlivých krajov.

Trenčiansky samosprávny kraj disponuje 120 mil. eur, ktoré prerozdelené podľa priorit a cieľov stanovených v IUS.

Toto sú možnosti čerpania z externých zdrojov.



Časť svojich aktivít môže obec realizovať aj prostredníctvom svojho rozpočtu a svojich finančných prostriedkov, ktorých využívanie si schvaľuje vo vlastnom rozpočte na daný rok.

Nástroje na implementáciu stratégie môžu mať podobu nefinančných a finančných nástrojov využívaných integrovaným spôsobom špecificky pre oblasť hospodársku, sociálnu a environmentálnu :

- inštitucionálnych a organizačných opatrení (napr. v podobe úpravy existujúcich alebo tvorby nových všeobecne záväzných nariadení, vhodnou organizačnou štruktúrou a podporou kapacít),
- informačných a vzdelávacích opatrení (napr. zriadenie internetových komunikačných kanálov kampane pre zvýšenie povedomia verejnosti, vzdelávacie kampane, pravidelné stretnutia projektových tímov a zvyšovania ich zručností)



5.3 PROJEKTOVÉ ZÁMERY NA ROKY 2023-2030

Tabuľka projektových zámerov ukazuje počiatočnú hodnotu stavu akcií a plánovanú hodnotu do roku 2030. Rozpočet je určený podľa momentálnych cien a uváženia, je možné, že v priebehu realizácie dôjde k odchýlkam. Priority sú určené podľa nasledovného kľúča: 1. Najvyššia priorita 2. stredná priorita 3. najnižšia priorita

1. Strategický cieľ- Hospodárska oblasť 11 776 500,00 EUR		Ukazovateľ výstupu	Počiatočná hodnota ukazovateľ a	Plánovaná hodnota ukazovateľa	Rozpočet	Obdobie realizácie	Priorita 1 vysoká 2 stredná 3 nízka
1 Špecifický cieľ – Konkurencieschopnejšia, inteligentnejšia obec							
1.1	Podpora podnikateľov a zvýšenie zamestnanosti v obci	106 500,00 €					
1.1.1	Spracovanie stratégie podpory podnikania a zvýšenie informovanosti o možnostiach podpory zo strany obce, VUC, štátu, EÚ	<i>počet</i>	0	2	500,00 €	2023-2030	3
1.1.2	Komunikácia s hlavnými sociálno-ekonomickými partnermi pri koordinácii rozvojových aktivít	<i>Rozvojové aktivity (počet)</i>	0	2	500,00 €	2023-2030	3
1.1.3	Inteligentné mestá a regióny, digitálne riešenie pre podnikateľov a obyvateľov	<i>Počet</i>	0	2	5 000,00 €	2023-2030	2
1.1.4	Priemyselná transformácia	<i>Počet</i>	0	1	500,00 €	2023-2030	3
1.1.5	Rozšírenie priemyselnej zóny a k nej prislúchajúcej infraštruktúry	<i>Počet</i>	0	1	100 000,00 €	2023-2030	2
1.2	Optimálna sieť zmodernizovaných verejných budov a priestranstiev	4 600 000, 00 €					
1.2.1	Rekonštrukcia obecného úradu, zvýšenie energetickej efektívnosti, digitalizácia, vybavenie	<i>Rozsah (%)</i>	80%	100%	950 000, 00 €	2023-2030	1
1.2.2	Rekonštrukcia kultúrneho domu, zvýšenie energetickej efektívnosti, digitalizácia, vybavenie	<i>Rozsah (%)</i>	80%	100%	950 000,00 €	2023-2030	1



1.2.3	Rekonštrukcia a rozšírenie domu smútku, zvýšenie energetickej efektívnosti, digitalizácia, vybavenie	Rozsah (%)	70%	100%	500 000,00 €	2023-2030	2
1.2.4	Rekonštrukcia a rozšírenie obecného cintorína	Rozsah (%)	80%	100%	500 000,00 €	2023-2030	2
1.2.5	Rekonštrukcia a modernizácia Zdravotného strediska	Rozsah (%)	80%	100%	950 000,00 €	2023-2030	1
1.2.6	Rekonštrukcia a modernizácia futbalového ihriska/športového areálu	Rozsah (%)	80%	100%	250 000,00 €	2023-2030	3
1.2.7	Rekonštrukcia Hasičskej zbrojnice, zvýšenie energetickej efektívnosti, digitalizácia, vybavenie	Rozsah (%)	70%	100%	250 000,00 €	2023-2030	3
1.2.8	Digitalizácia a obnova knižného fondu, rekonštrukcia knižnice + zvýšenie energetickej efektívnosti, digitalizácia, modernizácia, vybavenie	Rozsah (%)	70%	100%	250 000,00 €	2023-2030	2
<i>SPOLU:</i>					4 706 500,00 EUR		
2 Špecifický cieľ – Prepojenejšia obec							
1.3	Kvalitné bezpečné a udržiavané miestne komunikácie, chodníky	2 820 000,00 €					
1.3.1	Rekonštrukcia miestnych komunikácií (kompletná) a dobudovanie do nových častí, rekonštrukcia a rozšírenie miestnych komunikácií	Rozsah (%)	80%	100%	1 000 000,00 €	2023-2030	1
1.3.2	Rekonštrukcia chodníkov v obci	Rozsah (%)	80%	100%	500 000,00 €	2023-2030	1
1.3.3	Rekonštrukcia asfaltových plôch a parkovísk	Rozsah (%)	100%	100%	750 000,00 €	2023-2030	2
1.3.4	Značenie ciest chodníkov a ulíc, dopravné značenie, merače rýchlosti, spomaľovače. Značenie ulíc na miestnej úrovni podľa zaužívaných názvov.	Rozsah (%)	60%	100%	250 000,00 €	2023-2030	2
1.3.5	Bezpečnostné prvky v cestnej premávke	Rozsah (%)	80%	100%	150 000,00 €	2023-2030	3
1.3.6	Príprava nových lokalít na výstavbu IBV podľa dopytu	Rozsah (%)	-	-	150 000,00 €	2023-2030	3
1.3.7	Pozemkové vysporiadanie	Rozsah (%)	-	-	5 000,00 €	2023-2030	3
1.3.8	Nabíjacie stanice – elektromobily, elektro bicykle	Rozsah (%)	0%	100%	15 000,00 €	2023-2030	3
<i>SPOLU:</i>					2 820 000,00 EUR		



5 Špecifický cieľ – Obec bližšie k občanom							
1.4	Vytváranie podmienok pre rozvoj cestovného ruchu	4 250 000,00 €					
1.4.1	Výstavba viacúčelového ihriska	Počet	0	1	250 000,00 €	2023-2030	3
1.4.2	Výstavba/rekonštrukcia pamätnej izby/múzea	Počet	0	1	250 000,00 €	2023-2030	3
1.4.3	Vybudovanie rozhľadne, náučné chodníky, oddychové miesta	Počet	0	1	300 000,00 €	2023-2030	3
1.4.4	Dostupnosť a propagácia prírodných a historických pamiatok a ich obnova	Počet	0	1	1 500 000,00 €	2023-2030	3
1.4.5	Podpora vytvárania nových atraktivít v obci	Počet	0	1	500 000,00 €	2023-2030	3
1.4.6	Spracovanie histórie, monografie obce	Počet	0	1	50 000,00 €	2023-2030	3
1.4.7	Zachovanie a rozvoj ľudových tradícií a ich maximálne využitie v CR	Počet	0	1	100 000,00 €	2023-2030	3
1.4.8	Rozvíjanie a podpora nových športových aktivít v obci, cyklotrasy, elektro nabíjacie stanice	Počet	0	1	750 000,00 €	2023-2030	3
1.4.9	Vybudovanie kultúrneho a spoločenského centra obce	Počet	0	1	500 000,00 €	2023-2030	2
1.4.10	Spolupráca s ostatnými obcami - Medzi obecná spolupráca medzi okolitými obcami	Počet	0	1	50 000,00 €	2023-2030	3
<i>SPOLU:</i>					4 250 000,00 EUR		
Náklady spolu za 1. Strategický cieľ- Hospodárska oblasť					11 776 500,00 EUR		



2. Strategický cieľ- Sociálna oblasť 6 022 500,00 EUR		Ukazovateľ výstupu	Počiatočná hodnota ukazovateľ a	Plánovaná hodnota ukazovateľa	Rozpočet	Obdobie realizácie	Priorita 1 vysoká 2 stredná 3 nízka
3 Špecifický cieľ – Sociálnejšia obec							
2.1	Komplexná starostlivosť o sociálne znevýhodnené skupiny občanov	3 950 000,00 €					
2.1.1	Opatrovateľská služba v obci, denné centrum, modernizácia, komunitné centrum	Počet	0	1	950 000,00 €	2023-2030	2
2.1.2	Výstavba nájomných bytov	Počet	0	1	2 500 000,00 €	2023-2030	2
2.1.3	Znižovanie nezamestnanosti a aktivácia nezamestnaných – práce pre nezamestnaných, zabezpečenie pracovných pomôcok a náradia, školenia, poistenie, spolupráca s ÚPSVaR, podpora zamestnávania obyvateľov	Počet	0	1	250 000,00 €	2023-2030	3
2.1.4	Podpora sociálne znevýhodnených skupín osôb, marginalizované skupiny, utečenci a iné vylúčené a znevýhodnené skupiny	Počet	0	1	250 000,00 €	2023-2030	3
2.2	Podpora aktivít a projektov v oblasti školstva a vzdelávania vrátane zlepšenia materiálno technických podmienok škôl a školských zariadení						
2.2.1	Rekonštrukcia Materskej a Základnej školy, zvýšenie energetickej efektívnosti, digitalizácia, vybavenie, rekonštrukcia a vybavenie kuchyne a jedálne, vonkajšie priestory	Rozsah %	50%	100%	2 000 000,00 €	2023-2030	1
2.2.2	Digitalizácia, technické a materiálové vybavenie s ohľadom na moderné a interaktívne metódy výučby	Rozsah %	70%	100%	5 000,00 €	2023-2030	3
2.2.3	Podpora vzdelávacích programov MŠ a ZŠ, krúžková činnosť, vydávanie publikácií, interaktívne programy, výmenné pobyty, technologické vybavenie	Zlepšenie úrovně %	50%	100%	5 000,00 €	2023-2030	3
SPOLU:					5 951 000,00 EUR		



5 Špecifický cieľ – Obec bližšie k občanom							
2.3	Podpora kultúrnych, športových a spoločenských podujatí					52 000,00 €	
2.3.1	Organizovanie pravidelných podujatí	Zlepšenie úrovne %	70%	100%	2 000,00 €	2023-2030	3
2.3.2	Podpora spolkov a združení v obci, ako aj ich priestorového a materiálneho vybavenia	Podpora spolkov %	30%	100%	50 000,00 €	2023-2030	2
2.4	Skvalitnenie verejných služieb poskytovaných občanom					19 500,00 €	
2.4.1	Projekt elektronizácie a digitalizácie služieb verejnej správy	Podiel %	10%	100%	5 000,00€	2023-2030	3
2.4.2	Aktualizácia/tvorba rozvojových dokumentov obce	Počet	0	1	2 000,00 €	2023-2030	3
2.4.3	Využívanie medzinárodnej spolupráce pre rozvojové aktivity a propagáciu obce, budovanie partnerstiev- vytváranie partnerstiev s družobnou obcou	Partneri (počet)	0	1	2 500,00 €	2023-2030	3
2.4.4	Výmena zariadení, optických káblov, podperných bodov, zavedenie internetu do káblovej TV, internet, digitalizácia, inteligentné mestá a regióny, kamerové systémy	Rozsah %	20%	100%	10 000,00 €	2023-2030	3
<i>SPOLU:</i>					71 500,00 EUR		
Náklady spolu za 2. Strategický cieľ- Sociálna oblasť					6 022 500,00 EUR		



3 Strategický cieľ – Environmentálna oblasť 14 576 000,00 EUR		Ukazovateľ výstupu	Počiatočná hodnota ukazovateľa	Plánovaná hodnota ukazovateľa	Rozpočet	Obdobie realizácie	Priorita 1 vysoká 2 stredná 3 nízka
4 Špecifický cieľ - Zelenšia obec							
3.1	Výbudovanie kanalizácie, verejného vodovodu a ČOV						
3.1.1	Výstavba miestnej kanalizácie a ČOV	Rozsah (%)	10%	100 %	10 000 000,00 €	2023-2030	1
3.2	Energetika, plynofikácia a obnoviteľné zdroje						
3.2.1	Využívanie obnoviteľných zdrojov energie - solárne panely, fotovoltaika, veterná a vodná energia, biomasa, alternatívne zdroje energie, zelené strechy, vodozádržné opatrenia – využitie v obecných budovách ale i podpora a osвета medzi obyvateľmi	Rozsah (%)	10%	100%	350 000,00 €	2023-2030	2
3.2.2	Znižovanie energetickej náročnosti verejných budov	Počet	50%	100%	1 000 000,00 €	2023-2030	2
3.3	Úsporne, esteticky osvetlená a ozvučená obec s dôrazom na bezpečie						
3.3.1	Dobudovanie verejného osvetlenia do nových častí obce a rekonštrukcia	Rozsah (%)	70%	100%	250 000,00 €	2023-2030	1
3.3.2	Rekonštrukcia a modernizácia verejného rozhlasu a ústredne, bezdrôtový, rozšírenie verejného rozhlasu do nových ulíc a lokalít	Rozsah (%)	80%	100%	250 000,00 €	2023-2030	3
3.3.3	Kamerové systémy v centre obce – rozšírenie, verejné body pre internetové pripojenie wifi	Rozsah (%)			100 000,00 €	2023-2030	3
3.4	Obec s účinným ekonomicky udržateľným a ekologickým systémom odpadového hospodárstva						
3.4.1	Nakladanie s komunálnym a drobným stavebným odpadom, mobilne zbery, triedenie odpadu, odstránenie nelegálnych a čiernych skládok, revitalizácia územia	Zlepšenie triedenia odpadu (%)	70%	90%	450 000,00 €	2023-2030	2
3.4.2	Dobudovanie zberného dvora – výstavba budovy, oplotenie, zabezpečenie technológií na zber, separovanie a zhodnocovanie odpadov, kontajnerové stojiská	Počet	0	1	50 000,00 €	2023-2030	3



3.4.3	Projekty osvety a propagácie separovaného zberu	Informovanosť (%)	10%	70%	1 000,00 €	2023-2030	2
3.4.4	Spracovanie biologického odpadu a zriadenie kompostoviska + technické vybavenie	Počet	0	1	150 000,00 €	2023-2030	3
3.4.5	Zakúpenie kompostérov do každej domácnosti	Počet			5 000,00 €	2023-2030	3
3.4.6	Nákup techniky, traktora so štiepkovačom, vlečkou, radlicou, posýpačom, traktorbager, príp. malé nákladné vozidlo.	Počet	0	1	250 000,00 €	2023-2030	3
3.4.7	Odstraňovanie čiernych skládok, prevencia pred ich vznikom	Počet	-	-	150 000,00 €	2023-2030	2
3.5	Ochrana obyvateľov pred povodňami						
3.5.1	Projekt budovania odvodňovacích jarkov v celom katastri obce	Rozsah (%)	50%	100%	500 000,00 €	2023-2030	2
3.5.2	Aktivity na ochranu pred prívalovými dažďami	Počet	0	1	10 000,00 €	2023-2030	3
<i>SPOLU:</i>					<i>13 516 000,00 EUR</i>		
5 Špecifický cieľ – Obec bližšie k občanom							
3.6	Podpora aktivít v oblasti prírodného dedičstva						
3.6.1	Vybudovanie turistickej a cyklickej infraštruktúry s ohľadom na zachovanie prírodného dedičstva a environmentalistiku	Rozsah (%)	0%		500 000,00 €	2023-2030	3
3.6.2	Osveta v oblasti ochrany životného prostredia a projekty na vzdelávanie	Počet	0	1	10 000,00 €	2023-2030	3
3.6.3	Rekonštrukcia pamiatok v obci	Rozsah %	30 %	100 %	150 000,00 €	2023-2030	3
3.6.4	Budovanie oddychových zón, komunitných záhrad a iné.	Počet	0	1	450 000,00 €	2023-2030	2
<i>SPOLU:</i>					<i>1 110 000,00EUR</i>		
Náklady spolu za 3. Strategický cieľ- Environmentálna oblasť					14 626 000,00 EUR		
SPOLU					32 425 000,00 EUR		



6 RIZIKÁ IMPLEMENTÁCIE A ICH PREVENCIA

Riziká sme rozdelili podľa druhu rizika, nežiadúcich účinkov a pravdepodobnosti, že k problémovej situácii nastane.

Riziká sme stanovili na základe spracovanej SWOT analýzy, ale aj na základe predchádzajúcich textov, ktoré sa zameriavali na zdroje financovania, vonkajšie a vnútorné faktory, ktoré vypracovanie PHRSR sprevádzajú. V neposlednom rade je dôležité spomenúť, že v poslednom období sme zaznamenali tzv. nepredvídateľné udalosti, ako je pandémia Covid 19, energetická kríza, utečenecká kríza, či vojna na Ukrajine, ktoré sú vonkajšieho charakteru a z pohľadu územnej samosprávnej jednotky neovplyvniteľné z hľadiska vzniku takejto situácie. Na druhej strane z hľadiska pomoci a pripravenosti je obec schopná zareagovať na podnety prichádzajúce z vonkajšieho nadnárodného významu, či na zmeny a podnety na úrovni štátu. Či už vo forme nariadení, opatrení, zmeny zákonov.

Druh rizika	Objekt rizika	Zdroj rizika	Nežiaduce dôsledky	Pravdepodobnosť
Individuálne	Územie	Nezáujem partnerov/obyvateľov o realizáciu PHRSR	Nenaplnenie stanovených cieľov PHRSR	Nízka
Technické	Územie	Dopravná zaťaženosť územia	Zaťaženie životného prostredia	Nízka/Stredná
Ekologické	Územie	Zistenie doposiaľ neobjavených starých environmentálnych záťaží	Zvyšovanie znečistenia životného prostredia	Nízka
Sociálne	Územie	Nedostatočné kapacity	Odliv obyvateľstva	Nízka
Ekonomické	Územie	Neatraktívne prostredie pre investorov	Zvyšovanie nezamestnanosti	Nízka



7 RIADENIE IMPLEMENTÁCIE

7.1 ORGANIZAČNÉ ZABEZPEČENIE

Obecný úrad má v oblasti prípravy a realizácie programu rozvoja dostatočné skúsenosti na programovej aj projektovej úrovni: z prípravy, realizácie a hodnotenia programu hospodárskeho a sociálneho rozvoja obce z prípravy a realizácie projektov financovaných zo štrukturálnych fondov v Programovom období 2014-2020, ako i z prípravy a realizácie projektov financovaných z rôznych dotačných titulov v rokoch 2020-2027.

Základnými orgánmi obce sú starosta obce a obecné zastupiteľstvo. Tieto orgány spolupracovali pri príprave PHRSR a budú dohliadať na pravidelné získavanie pripomienok od partnerov, poslancov a verejnosti.

7.1.1 OBECNÉ ZASTUPITEĽSTVO

Najvyšším orgánom obce je obecné zastupiteľstvo, ktoré PHRSR schvaľuje a zabezpečuje jeho plnenie. Obecné zastupiteľstvo taktiež rozhoduje o realizácii projektov zo štrukturálnych fondov a ich spolufinancovaní. V prípade hodnotenia PHRSR obecné zastupiteľstvo schvaľuje hodnotiace a monitorovacie správy a rozhoduje o aktualizácii programu. Obecné zastupiteľstvo môže rozdeliť jednotlivé priority programu a akčného plánu komisiám OcÚ zaoberajúcim sa monitorovaním a hodnotením.

7.1.2 STAROSTA OBCE

Najvyšším výkonným orgánom obce je starosta obce, ktorý podpisuje schválenie dokumentu, riadi samotný proces implementácie, zastupuje obec vo veciach verejných.

7.1.3 INŠTITUCIONÁLNE ZABEZPEČENIE

Administratívne a inštitucionálne náležitosti obce, ako aj orgánov zriadených obecným zastupiteľstvom, uskutočňuje obecný úrad, ktorého činnosť riadi starosta obce.

Činnosť	OZ	Starosta obce	Komisie obce	OcÚ	Hlavný kontrolór
Financovanie	Schvaľuje	riadi	hodnotí	vykonáva	
Implementácia	Schvaľuje	riadi	hodnotí	vykonáva	
Hodnotenie	Schvaľuje	riadi		vykonáva	
Monitorovanie	Schvaľuje	riadi	hodnotí	vykonáva	
Kontrola	Schvaľuje	riadi	navrhuje		vykonáva



7.2 KOMUNIKAČNÁ STRATÉGIA

Komunikačná stratégia obce bude založená na informovanosti občanov. Prostredníctvom komunikačnej stratégie obec informuje o svojich cieľoch, aktivitách, plánoch, ale vyvíja i snahu o zapojenie verejnosti a získanie ich názorov a pripomienok.

Potrebou je aj informovanie zamestnancov a partnerov o aktuálnom dianí v oblasti, preto bude cieľom obce zvyšovať ich vedomosti prostredníctvom vzdelávacích aktivít.

Hlavným nástrojom komunikácie obce je jej webová stránka. Nasledujú úradná tabuľa, verejný rozhlas.

Komunikačná stratégia začala prebiehať už v čase príprav PHRSR, zapojením verejnosti a v tomto duchu sa bude niesť až po koniec programového obdobia a platnosti PHRSR.

Program hospodárskeho rozvoja a sociálneho rozvoja obce podlieha schvaľovaniu obecným zastupiteľstvom. Ako komunikačný nástroj slúži „Materiál na rokovanie obecného zastupiteľstva“. Vstupné informácie pripravujú zamestnanci obecného úradu, prerokúva sa v komisiách zastupiteľstva a po spracovaní informácií rokujú o ňom poslanci obecného zastupiteľstva. Zasadnutie obecného zastupiteľstva je verejné a tiež uvedený materiál je prístupný verejnosti. O zasadnutí obecného zastupiteľstva je obyvateľstvo informované prostredníctvom informačných kanálov: webová stránka obce, miestny rozhlas a informačná tabuľa.



8. ODPORÚČANIA A POŽIADAVKY VYPLÝVAJÚCE ZO SPRACOVANIA PHRSR

Pre spracovanie PHRSR a jeho implementácie je podstatné si uvedomiť, že ide o strednodobý plánovací dokument, ktorý by mal stanoviť víziu a ciele obce v nadväznosti na zlepšenie kvality života obyvateľov. Rozvoj obce by nemal byť závislý od zmeny vedenia obce, prípadne od zmien na úrovni politickej garnitúry štátu. Obec má svoje priority a ciele, ktoré chce dosiahnuť bez ohľadu na vonkajší vplyvy. Preto je plánovanie v regionálnom rozvoji tak dôležité. V nasledujúcom texte sa zameriame aj na vplyvy vonkajšieho prostredia, prípadne vplyvy ľudského faktora na realizáciu dokumentu na ktorom sa podieľali nielen zástupcovia obce, ktorí sú volení, ale najmä ľudia ktorí si stanovili ich predstavy o živote v obci.

8.1. ODPORÚČANIA A POŽIADAVKY VYPLÝVAJÚCE ZO SPRACOVANIA PHRSR PRE NADRADENÉ A NIŽŠIE ÚROVNE STRATEGICKÉHO RIADENIA

Program hospodárskeho rozvoja a sociálneho rozvoja obce bol spracovaný na základe nadradených dokumentov, v súlade s cieľmi a víziami Národnej stratégie regionálneho rozvoja ako aj PHRSR TSK.

V prípade tvorby iných nadradených stratégií je potrebné, aby zohľadňovali potreby z regiónov a nadradené orgány vedeli o problémoch, limitoch, cieľoch a víziách obcí a miest.

V procese monitorovania bude plnenie a monitoring zasielaný na nadradené orgány s cieľom informovania autorít a fungovaní regionálneho rozvoja a napredovania najmenších územných jednotiek.

8.2. ODPORÚČANIA A POŽIADAVKY PRE PARTNERSKÉ A SPOLUPRACUJÚCE SUBJEKTY

Pri spracovaní PHRSR sme zistili, že obec nemá partnerskú obec na českej strane hranice. Program INTERREG CZ-SK je program, pod ktorého oprávnené územie spadá aj naša obec. Pre úspešné čerpanie finančných prostriedkov je dôležité mať nadviazané partnerstvo s obcou podobného charakteru ako je naša obec.

V najbližšom období odporúčame vytvoriť partnerstvo s obcou z ČR.

Nadviazanie takéhoto partnerstva je dôležité nielen z pohľadu Programu Interreg, ale aj spolupráce a výmeny skúsenosti.

Kooperácia a spolupráca je dôležitým prvkom pre rozvoj a preto okrem partnerskej obce odporúčame zapájanie sa do iniciatív a partnerstiev aj na území kraja, či národných sietí.

Pri spájaní a spoločnom riešení problémov je vždy vyššia šanca na dosiahnutie svojich cieľov, je to výborný nástroj na vyvíjanie tlaku, lobingu, ale aj koncepčného prístupu, ktorý je v regionálnom rozvoji tak dôležitý.

Z pohľadu obce odporúčame čo najužšiu spoluprácu so všetkými spolkami a združeniami v obci, podporovať ich činnosť a spájanie komunity spoločnými aktivitami, kultúrnymi,



športovými a vzdelávacími. Budovanie občianskeho povedomia a spolupráce od tých najnižších úrovní regiónov je základným krokom k spolupatričnosti, ktorá sa v posledných rokoch z verejného priestoru vytráca a pritom práve na nej stojí smerovanie nielen samosprávy, ale celého Slovenska.

8.3. ZÁVEREČNÁ SPRÁVA

Z pohľadu manažérskeho zhrnutia PHRSR, dokument bol spracovaný v zmysle Metodiky MIRRI, ktorý bol základným vodiacim prvkom pri stanovení obsahovej stránky dokumentácie.

Ako spracovatelia tohto dokumentu sme sa v prvej fáze zoznámili z predchádzajúcou PHSR obce. Na základe nej sme zistili charakter obce, došlo k viacerým stretnutiam s vedením obce, kde sme preberali základnú myšlienku pre ďalšie smerovanie obce a územia.

Dôležitá pre nás je aj znalosť celého kraja v ktorom sa daná obec nachádza, nakoľko je súčasťou vízie a smerovania TSK, ktorého aktivity ovplyvňujú chod a život v každej obci.

Po prvotných stretnutiach sme spracovali Vstupnú správu, ktorá obsahuje špecifiká pre samotnú tvorbu, ale najmä zodpovedné skupiny a pracovné tímy ktoré sa podieľali na celom znení PHRSR.

Vstupná správa bol schválená obecným zastupiteľstvom a to bol začiatok samotnej tvorby dokumentu.

Obec má výborné dopravné napojenie na diaľnicu D1 ako i na okresné mesto a následne aj na krajské mesto. To z nej robí výborné miesto na život pre obyvateľov, ktorí dochádzajú za prácou do týchto miest. Okrem toho kvalitná občianska vybavenosť, prírodný ráz krajiny a možnosť kultúrneho vyžitia sú tiež pozitívnym faktorom pre život a fungovanie v obci.

Na základe analytickej časti sme zhodnotili vekovú, vzdelanostnú štruktúru obyvateľstva, ale aj infraštruktúru v obci.

Následne bola spracovaná SWOT analýza, ktorá nám poukázala na príležitosti, silné a slabé stránky, ale i ohrozenia, ktoré vyplývajú zo súčasnej situácie.

Strategická časť obsahuje okrem hlavného cieľa 3 Strategické ciele – hospodársku, sociálnu a environmentálnu oblasť. Toto delenie je prehľadné a predstavuje najjednoduchšie nazeranie na potreby a smerovanie územných jednotiek.

K týmto častiam sú potom pridelené špecifické ciele, ktorých je 5 a kopírujú OP Slovensko, ktorý vyplýva z Partnerskej dohody. Ak chce byť Slovensko krajina konkurencieschopnejšia, inovatívnejšia, zelenšia, sociálnejšia, prepojenejšia a bližšia k občanom je nutné, aby boli tieto aj cieľom obcí. Nakoľko len spoločným úsilím a spoluprácou možno dosiahnuť špecifické ciele na národnej úrovni, či na úrovni EÚ.



Opatrení k špecifickým cieľom je 14. Každé opatrenie má rozpracované projektové zámery, resp. základné aktivity, ktoré obec považuje za potrebné na svojom území realizovať, aby splnila svoj hlavný cieľ.

„Do roku 2030 chceme byť sociálnejšia, zelenšia, dostupnejšia, inteligentnejšia a pracovne atraktívnejšia obec“.

Dokument sme spracovali, aby bol prehľadný a aby bolo zjednodušené jeho monitorovanie.

Veríme, že tento dokument bude živou súčasťou pri chode obce a bude miestom inšpirácie pre samosprávu, ale aj jednotlivých obyvateľov. Výsledkom bude, zdravý životný priestor založený na komunite, vzájomnej spolupráci a rešpekte.

9. VYUŽITÉ LITERÁRNE ZDROJE

- Agenda 2030 pre udržateľný rozvoj
- Vízia a stratégia rozvoja Slovenska do roku 2030
- Strategický plán SR pre investície z eurofondov
- Strategický plán rozvoja dopravy SR do roku 2030
- Stratégia rozvoja udržateľného cestovného ruchu do roku 2030
- Zákon č. 539/2008 Z. z. o podpore regionálneho rozvoja
- Partnerská dohoda
- Plán obnovy a odolnosti
- Národný investičný plán
- Koncepcia územného rozvoja SR
- PHRSR TSK
- Miestna akčná skupina Beckov – Čachtice - Tematín , Stratégia CLLD (MAS)
- Územný plán obce
- PHSR Obce Pobeďim na roky 2016-2022
- Štatistický úrad

Zoznam tabuliek:

- | | |
|--|-------------------|
| • <i>Tabuľka 1 Programové a strategické dokumenty</i> | <i>str. 13</i> |
| • <i>Tabuľka 2 Zoznam zrealizovaných projektov 2015-2023</i> | <i>str. 19-20</i> |
| • <i>Tabuľka 3 Základná charakteristika obce</i> | <i>str. 21</i> |
| • <i>Tabuľka 4 Národné kultúrne pamiatky</i> | <i>str. 28</i> |
| • <i>Tabuľka 5 Stav technickej infraštruktúry</i> | <i>str. 32</i> |
| • <i>Tabuľka 6 Vývoj počtu obyvateľov</i> | <i>str. 33</i> |
| • <i>Tabuľka 7 Celkový prírastok obyvateľstva</i> | <i>str. 34</i> |
| • <i>Tabuľka 8 Veková štruktúra obyvateľstva</i> | <i>str. 35</i> |
| • <i>Tabuľka 9 Uchádzači o zamestnanie</i> | <i>str. 36</i> |



- *Tabuľka 10 Evidencia právnických osôb* *str. 37*
- *Tabuľka 11 Podniky a neziskové inštitúcie* *str. 37*
- *Tabuľka 12 FO a živnostníci* *str. 38*

Zoznam obrázkov:

- *Obrázok 1 Jednotlivé kroky pri tvorbe PHRSR* *str. 11*
- *Obrázok 2 Mapa vymedzenia územia obce* *str. 12*
- *Obrázok 3 Tvorba PHRSR ako súčasť cyklu strategického riadenia* *str. 17*

Zoznam grafov:

- *Graf 1 Vývoj počtu obyvateľov* *str. 33*
- *Graf 2 Vývoj prírastku obyvateľstva* *str. 34*
- *Graf 3 Veková štruktúra obyvateľstva* *str. 35*
- *Graf 4 Uchádzači o zamestnanie* *str. 36*
- *Graf 5 Evidencia právnických osôb* *str. 37*
- *Graf 6 Podniky a neziskové organizácie* *str. 38*
- *Graf 7 FO a živnostníci* *str. 38*

Zoznam skratiek:

- *EÚ – Európska únia*
- *SR – Slovenská republika*
- *ČR - Česká republika*
- *EŠIF – európske štrukturálne a investičné fondy*
- *OZ – obecné zastupiteľstvo*
- *PHRSR- Program hospodárskeho rozvoja a sociálneho rozvoja obce*
- *VÚC – vyšší územný celok*
- *TSK – Trenčiansky samosprávny kraj*
- *MAS – miestna akčná skupina*
- *ZMOS – Združenie miest a obcí Slovenska*
- *IBV – individuálny bytová výstavba*
- *OP – operačný program*

10. PRÍLOHY

1. Vstupná správa
2. Výpis z uznesenia zastupiteľstva o schválení Vstupnej správy
3. Výpis z uznesenia zastupiteľstva o schválení PHRSR obce Pobedim

**Vstupná správa pre spracovanie strategického dokumentu PHRSR
v súlade s Metodikou a inštitucionálnym rámcom tvorby verejných stratégií schválnej
uznesením vlády Slovenskej republiky č. 197/2017 zo dňa 26. apríla 2017**

VÚC/skupina obcí/mesto/obec	<i>Trenčiansky samosprávny kraj/ Obec Pobedim</i>
Zadávatel' tvorby stratégie	<i>Obec Pobedim Pobedim 435 916 23 Pobedim</i>
Identifikácia územnej samosprávy, pre ktoré sa dokument spracováva	<i>Obec Pobedim</i>
Plánovacie obdobie	<i>2023-2030</i>
Menovaný gestor spracovania PHRSR a jeho kontaktné údaje	<i>Mgr. Andrea Augustínová 0905 223 953 starosta.pobedim@pobedim.sk</i>
Menovaný koordinátor prípravných prác spracovania PHRSR a jeho kontaktné údaje	<i>Ing. Barbora Macáková 0907 211 525 barborka.stanova@gmail.com</i>
Členovia prípravného tímu/spracovatelia vstupnej správy	<i>Uviesť zoznam (meno, pracovnú adresu a adresu elektronického kontaktu) členov prípravného tímu pre spracovanie PHRSR (v zmysle kroku 2.1. Metodiky) 1. Mgr. Andrea Augustínová - zadávateľ 2. Ing. Barbora Macáková – koordinátor 3. Bc. Gabriela Kamenská– zamestnanec zadávateľa 4. Prípravný tím (poslanci OZ): Elena Cagalová, Rastislav Čop, Mária Desátová, Gabriel Havrlent, Ing. Juraj Lednický Ing. Ladislav Melicher, Ing. Lenka Miklovičová, Martin Piškula, Eva Pogranová</i>

A. Základné údaje o PHRSR

1. Hlavné ciele, výzvy, problémy a impulzy, na ktoré PHRSR bude reagovať

1.1. Hlavné impulzy pre spracovanie dokumentu

Pre prípravu nového PHRSR sme sa rozhodli na základe rôznych impulzov, ktoré možno zhrnúť do nasledovných častí:

- *Legislatívny dôvod – povinnosť vyplývajúca zo zákona č. 539/2008 Z. z. o podpore regionálneho rozvoja v znení neskorších predpisov*
- *Politický dôvod – záujem zlepšiť kvalitu života občanov a ekonomické aktivity v obci, skvalitniť a zefektívniť systém strategického riadenia rozvoja obce a zvedenie riadenia bližšie občanom so zapracovaním ich pripomienok a podnetov*
- *Zmena vonkajších podmienok rozvoja – nové právne, ekonomické a koncepčné rámce pre tvorbu a implementáciu stratégií na štátnej i územnej úrovni*
- *Spracovanie výstupov a plnenia z predchádzajúceho PHRSR*
- *Naplnenie podmienok pre prístup k finančným a iným zdrojom*

Pri spracovaní strategického dokumentu PHRSR postupujeme v súlade s Metodikou tvorby a implementácie programov hospodárskeho rozvoja a sociálneho rozvoja regiónov, programov rozvoja obcí a skupín obcí s uplatnením princípov udržateľného smart (inteligentného, rozumného) rozvoja. V zmysle vyššie uvedenej metodiky je vstupná správa zadávacím dokumentom pre spracovanie PHRSR, pričom predstavuje návrh na potrebu spracovania nového PHRSR. Vstupná správa, čiastkové dokumenty, vrátane konečnej podoby návrhu PHRSR sa schvaľuje príslušným orgánom územnej samosprávy, tzn. obecným zastupiteľstvom

1.2. Hlavné výzvy a problémy, na ktoré dokument reaguje

Dokument nadväzuje na nové programové obdobie regionálnej politiky EÚ a kreovanie nových rozvojových priorít, EÚ, definovanie priorít Agendy 2030, nové prístupy k rozvoju územia založené na kreativitě, inováciách a udržateľnosti.

Dokument reflektuje aktuálne výzvy a problémy obce v oblastiach miestnej samosprávy – ekonomika, život v obci, životné prostredia a moderná samospráva.

Medzi hlavné výzvy a problémy, ktoré dokument rieši, a ktoré sú prierezového charakteru patrí nedostatočné vybavenie územia technickou infraštruktúrou (chodníky, nedostatočná kanalizačná sieť, vodovody, ČOV, kvalita ciest a pod.) a rastúci dopyt po bývaní.

Pri rešpektovaní vidieckeho rázu obce dobudovať, resp. rekonštruovať infraštruktúru obce (vzhľadom na jej trvalú udržateľnosť) zvýšením efektívnosti využitia vnútorného potenciálu rozvoja obce a posilnením využitia vonkajších zdrojov (podporného mechanizmu regiónu, štátu a EÚ).

Ďalšou oblasťou je kvalita a dostupnosť služieb pre obyvateľov (napr. zdravotnícke, sociálne služby, školstvo, kultúra), najmä ich diverzifikácia a skvalitňovanie v kontexte potrieb ich cieľových skupín.

Kľúčovou výzvou v oblasti životného prostredia je jeho ochrana, odpadové hospodárstvo, ale i znižovanie energetickej efektívnosti budov v majetku obce, a podpora udržateľnej mobility.

Medzi dôležité výzvy patrí aj rozvoj cestovného ruchu v spojení s dobudovaním doplnkovej siete služieb cestovného ruchu.

Prierezovou výzvou je aj hľadanie vhodných mechanizmov pre zapojenie verejnosti do lokálnej politiky a zvyšovanie transparentnosti, otvorenosti a kvality vedenia obce.

1.3. Hlavné ciele PHRSR vrátane predbežnej vízie

„Do roku 2030 chceme byť sociálnejšia, zelenšia, dostupnejšia, inteligentnejšia a pracovne atraktívnejšia obec“.

Hlavný cieľ: Zdravá obec s udržateľnou a odolnou ekonomikou, kvalitnými službami s modernou samosprávou a angažovanými komunitami.

Hlavný cieľ bude naplnený prostredníctvom čiastkových cieľov:

- Budovať technickú infraštruktúru obce, hlavne v nadväznosti na zvýšený záujem o nové lokality
- Budovať konkurencieschopnú miestnu ekonomiku s minimálnymi negatívnymi vplyvmi na životné prostredie
- Vytvárať podmienky pre spokojný život v modernej obci s kvalitnými službami a občianskou vybavenosťou
- Chrániť životné prostredie a zdravie obyvateľov
- Rozvíjať cestovný ruch a propagáciu obce
- Zapojiť verejnosť do rozvoja obce a zvýšiť kvalitu a transparentnosť procesov v samospráve
- Zvýšenie kvality a transparentnosti procesov v samospráve

2. Predpokladaný obsah strategického dokumentu
2.1. Charakter dokumentu
<p>Na základe monitoringu a hodnotenia implementácie existujúceho PHRSR, ako aj informáciách o súvisiacich integrovaných a odvetvových strategických materiálov a legislatívnych noriem, dostupných informáciách o nových možnostiach (prístupoch, metódach, nástrojoch) na zvýšenie kvality života obyvateľov a spracovania rozvojového dokumentu obce, a v neposlednom rade aj pri zohľadnení nového programového obdobia fondov EÚ, Plánu obnovy a iných grantových a dotačných schém prípravný tím zhodnotil, že je potrebné:</p> <p>Spracovanie nového PHRSR</p>
2.2. Body obsahu PHRSR
<p><i>ÚVOD – základné východiská procesu tvorby PHRSR, informácia o prípravnom procese tvorby dokumentu</i></p> <p><i>Príhovor starostu obce</i></p> <p><i>1. Inštitucionálne a obsahové východiská</i> <i>Legislatíva upravujúca tvorbu PHRSR, rozhodovacie kompetencie, partneri, vstupná správa</i> <i>Obsahové – Relevantné vstupy z nadradených programových a strategických dokumentov, informácia o procese participatívnej tvorby</i></p> <p><i>2. Analytické východiská</i> <i>Analýza vnútorného prostredia: Charakteristika obce, vymedzenie územia, poloha, história, technická infraštruktúra, doprava, demografia, ekonomická štruktúra, sociálna infraštruktúra</i> <i>Analýza vonkajšieho prostredia: Steep analýza</i> <i>Zhodnotenie súčasného stavu územia: Swot analýza, Kontrolný zoznam pre hodnotenie možných rizík</i></p> <p><i>3. Rozvojová stratégia</i> <i>Vízia obce, Formulácia a návrh stratégie, Výber a popis strategických cieľov v jednotlivých politikách</i></p> <p><i>4. Implementačný plán a plán monitorovania</i> <i>Opatrenia a aktivity podľa jednotlivých oblastí, Súbor ukazovateľov výsledkov a dosah, vrátane východiskových a cieľových hodnôt</i></p> <p><i>5. Plán využitia/aktivizácie zdrojov vrátane finančného plánu</i></p> <p><i>6. Riziká implementácie a ich prevencia</i></p> <p><i>7. Riadenie implementácie</i></p> <p><i>8. Odporúčania a požiadavky vyplývajúce zo spracovania PHRSR</i></p> <p><i>9. Využitie literárne zdroje</i></p> <p><i>10. Prílohy</i></p>
2.3. Vymedzenie územia a územné členenie stratégie/definované strategicko-plánovacie regióny (pri Vstupnej správe PHRSR VÚC a PHRSR skupiny obcí)
<p>Administratívne vymedzenie územia - kataster obce Pobeďim, okres Nové Mesto nad Váhom, Trenčiansky samosprávny kraj</p>
3. Uvažované/požadované variantné riešenia zohľadňujúce impulzy, výzvy, problémy, ciele a geografický rozmer PHRSR
<p>Neuvažuje sa s variantným návrhom stratégie obsiahnutej v návrhu PHRSR vzhľadom na definované impulzy, výzvy, problémy, ciele a geografický rozmer</p>

4. Vecný a časový harmonogram prípravy a schvaľovania PHRSR a zodpovednosti za jednotlivé kroky				
Fáza/ Krok	Obsah	Začiatok fázy	Koniec fázy	Zodpovedná osoba/partner
1	Identifikácia potreby a impulzov PHRSR a rozhodnutie o začatí prípravných prác	01/2023	05/2023	Gestor PHRSR
2	Prípravné práce, spracovanie a schválenie predbežnej vízie.	01/2023	05/2023	Gestor PHRSR
3	Inventarizačná, analytická a prognostická fáza spracovania PHRSR	01/2023	05/2023	Gestor a Koordinátor PHRSR
4	Schválenie vstupnej správy, stanovenie vízie, strategického smerovania, priorít a strategických cieľov PHRSR	04/2023	05/2023	Zastupiteľstvo obce
5	Návrh vlastnej stratégie – strategického prístupu, postupu a nástrojov na dosiahnutie vízie a cieľov	04/2023	06/2023	Gestor a Koordinátor PHRSR
6	Nastavenie implementácie, financovania, monitorovania a vyhodnocovania PHRSR	04/2023	06/2023	Gestor a Koordinátor PHRSR
7	Ukončenie procesu SEA a finalizácia materiálov	04/2023	06/2023	Gestor a Koordinátor PHRSR
8	Prerokovanie a schvaľovanie návrhu PHRSR	04/2023	06/2023	Zastupiteľstvo obce
5. Vzťah PHRSR k iným strategickým dokumentom				
Názov dokumentu	Subjekt, ktorý dokument obstaral/schvaľoval	Časové zameranie	Relevantnosť k spracovávanému PHRSR	
<i>Agenda 2030 pre udržateľný rozvoj</i>	<i>Úrad vlády SR</i>	<i>do roku 2030</i>	<i>vysoká miera</i>	
<i>Vízia a stratégia rozvoja Slovenska do roku 2030</i>	<i>Úrad vlády SR</i>	<i>do roku 2030</i>	<i>vysoká miera</i>	
<i>Strategický plán SR pre investície z eurofondov</i>	<i>Úrad vlády SR</i>	<i>do roku 2027</i>	<i>vysoká miera</i>	
<i>Strategický plán rozvoja dopravy SR do roku 2030</i>	<i>Úrad vlády SR</i>	<i>do roku 2030</i>	<i>vysoká miera</i>	
<i>Stratégia rozvoja udržateľného cestovného ruchu do roku 2030</i>	<i>Úrad vlády SR</i>	<i>do roku 2030</i>	<i>vysoká miera</i>	
<i>Zákon č. 539/2008 Z. z. o podpore regionálneho rozvoja</i>	<i>Úrad vlády SR</i>	<i>neurčená</i>	<i>vysoká miera</i>	
<i>Partnerská dohoda</i>	<i>Úrad vlády SR</i>	<i>do roku 2027</i>	<i>vysoká miera</i>	
<i>Plán obnovy a odolnosti</i>	<i>Úrad vlády SR</i>	<i>do roku 2026</i>	<i>vysoká miera</i>	
<i>Národný investičný plán</i>	<i>Úrad vlády SR</i>	<i>do roku 2030</i>	<i>vysoká miera</i>	
<i>Koncepcia územného rozvoja SR</i>	<i>Úrad vlády SR</i>	<i>neurčená</i>	<i>vysoká miera</i>	
<i>PHRSR TSK</i>	<i>TSK</i>	<i>do roku 2030</i>	<i>vysoká miera</i>	

Miestna akčná skupina Beckov – Čachtice - Tematín , Stratégia CLLD (MAS)	MAS	Od 2014-2020	vysoká miera
Územný plán obce	Obec	Posledná aktualizácia 2022	vysoká miera
6. Orgán kompetentný na prijatie PHRSR			
Obecné zastupiteľstvo obce Pobedim			
B. Základné údaje o predpokladaných vplyvoch implementácie PHRSR			
1. Predpokladané požiadavky na vstupy/zdroje			
Finančné zdroje	1 500,00 EUR		
Ľudské zdroje	predbežný odhad potrebných ľudských zdrojov na prípravu a realizáciu PHRSR Mgr. Andrea Augustínová - zadávateľ, Ing. Barbora Macáková – koordinátor, Bc. Gabriela Kamenská – zamestnanec zadávateľa, prípravný tím : Elena Cagalová, Rastislav Čop, Mária Desátová, Gabriel Havrlent, Ing. Juraj Lednický, Ing. Ladislav Melicher, Ing. Lenka Miklovičová, Martin Piškula, Eva Pogranová, sociálno-ekonomický partneri, verejnosť		
Materiálne zdroje	Materiálno – technické vybavenie poskytne Obecný úrad Pobedim		
2. Údaje o predpokladaných výstupoch/efektoch			
Očakávané výstupy implementácie PHRSR: - pomenovanie hlavných výziev, problémov a impulzov pre obec, - predbežná vízia a hlavný cieľ ako náčrt cieľového stavu po implementácii PHRSR - náčrt hlavných prístupov, smerov a kľúčových projektov pre riešenie problémov a odpovedí na výzvy, problémy a impulzy, nové riešenia pre jednotlivé oblasti - spolupráca sociálno - ekonomických partnerov, - nové možnosti získania externých finančných zdrojov, - dosiahnutie zadaných priorit obce			
3. Možné riziká súvisiace s tvorbou a implementáciou PHRSR			
Medzi riziká tvorby a implementácie PHRSR obce Pobedim patria : ➤ nedostatok sociálno- ekonomických partnerov na tvorbe dokumentu, ➤ nedodržanie časového harmonogramu na spracovanie dokumentu, ➤ predlžovanie procesu posudzovania vplyvov na životné prostredie, ➤ administratívne prekážky - nepripravenosť čerpania finančných zdrojov z EŠIF a ďalších zdrojov, ➤ politické zmeny a nové priority, ➤ pandémia COVID 19, energetická kríza a ich vplyv na ekonomický vývoj. ➤ vývoj zahraničnej politiky			
c. Dotknuté subjekty			
1. Vymedzenie kľúčových partnerov (hlavných aktérov rozvoja, dotknutej verejnosti vrátane jej združení a osobitne sociálno-ekonomických partnerov)			
1.1. Definovanie hlavných aktérov rozvoja obce/skupiny obcí/mesta/VÚC			
Aktéri rozvoja obce – Ulstrup Plast s.r.o. Pobedim, Ivan Feranec - F&F CREATIVE, DARGO s.r.o., Jojo nábytok, Kerák.sk, s.r.o., Poľnohospodárske družstvo so sídlom v Pobedime, GP Mont, s.r.o., Záhradkárstvo Jana Vavrová ZAPO, Potraviny Margita Bieliková, COOP Jednota. Verejnosť a dotknutá verejnosť – osoby zapojené do procesu tvorby PHRSR			

Sociálno-ekonomický partneri – subjekty – Základná organizácia Slovenského zväzu záhradkárov, Folklórna skupina Pobedimčan, Poľovnícke združenie Pobedim, Slovenský červený kríž, Futbalový klub FK 1925 Pobedim, Kolkársky klub, TJ Sokol Pobedim – ženy, Dobrovoľný hasičský zbor obce, Rybársky spolok Zástodolie, Základná organizácia Jednoty dôchodcov Slovenska v Pobedime, ZŠ s MŠ Jána Hollého Pobedim, Farnosť Pobedim, Kynologický klub Pobedim, Spevácky zbor SILOE, Združenie pre ochranu a obnovu kostola

1.2. Definovanie dotknutej verejnosti

Obyvatelia obce Pobedim a všetky spolky, združenia a podnikateľské subjekty pôsobiace v obci, okrem iného aj návštevníci z okolia

1.3. Definovanie partnerov verejného sektora – sociálno-ekonomických partnerov

Identifikácia partnera	Hlavná motivácia partnera pre spoluprácu	Kapacita pre zapojenie do tvorby PHRSR	Návrh inštitucionalizácie partnerstva	Návrh kľúčových fáz zapojenia partnera
<i>Vedenie obce, zamestnanci obce a obecné zastupiteľstvo</i>	<i>Identifikácia problémových oblastí, stanovenie vízií a plánov</i>	<i>Zasadnutia a spoločné stretnutia k pripravovanému dokumentu</i>	<i>Pracovné skupiny komisia pre finančné záležitosti komisia pre výstavbu a územné plánovanie komisia pre kultúru a školstvo komisia pre telovýchovu a šport komisia pre občianske a sociálne záležitosti komisia pre vyhodnotenie ponúk výberového konania komisia pre ochranu verejného záujmu</i>	<i>Prípravná, analytická i strategická časť</i>
<i>Podnikateľské subjekty a spolky</i>	<i>Identifikácia spoločných návrhov potrebných k rozvoju obce</i>	<i>Spoločné stretnutia a návrhy</i>	<i>Členovia pracovných skupín</i>	<i>Prípravná, analytická i strategická časť</i>
<i>Obyvatelia obce a široká verejnosť</i>	<i>Identifikácia spoločných návrhov potrebných k rozvoju obce</i>	<i>Verejné prerokovanie, dotazníky, prieskumy, možnosť zasahovania do procesu tvorby</i>	<i>Účasť na verejných prerokovaniach obce, individuálne konzultácie</i>	<i>Analytická a strategická časť</i>

1.3.1. Návrh koordinačnej štruktúry procesu spracovania PHRSR

Gestor tvorby stratégie	Mgr. Andrea Augustínová – starostka obce
Koordinátor prípravných prác	Mgr. Andrea Augustínová
Koordinátor tvorby stratégie	Ing. Barbora Macáková

Členovia riadiaceho výboru	Elena Cagalová, Rastislav Čop, Mária Desátová, Gabriel Havrlent, Ing. Juraj Lednický, Ing. Ladislav Melicher, Ing. Lenka Miklovičová, Martin Piškula, Eva Pogradová,
Tím pre koordináciu tvorby a implementácie	<ul style="list-style-type: none"> • komisia pre finančné záležitosti • komisia pre výstavbu a územné plánovanie • komisia pre kultúru a školstvo • komisia pre telovýchovu a šport • komisia pre občianske a sociálne záležitosti • komisia pre vyhodnotenie ponúk výberového konania • komisia pre ochranu verejného záujmu
Pracovné skupiny zodpovedné za jednotlivé úlohy	
Pracovné tímy v strategicko-plánovacích regiónoch a ich koordinátori	Tematické pracovné tímy a ich koordinátori
<i>Hospodársky pracovný tím</i>	<p>Mgr. Andrea Augustínová, Ing. Lenka Miklovičová, Ing. Ladislav Melicher, Ing. Juraj Lednický</p> <p>a) PODNIKANIE, EFEKTÍVNE MIESTNE HOSPODÁRSTVO, ZAMESTNANOSŤ, INFORMATIZÁCIA A ELEKTRONIZÁCIA OBCE (podnikateľské prostredie, efektívne miestne hospodárenie, trh práce, zamestnanosť, informatizácia a elektronizácia obce a pod.),</p> <p>b) TECHNICKÁ A DOPRAVNÁ INFRAŠTRUKTÚRA (technická vybavenosť, dopravná vybavenosť a pod.)</p> <p>c) CESTOVNÝ RUCH (rozvoj cestovného ruchu v obci)</p>
<i>Sociálny pracovný tím</i>	<p>Mgr. Andrea Augustínová, Eva Pogradová, Mária Desátová, Ing. Ladislav Melicher, Rastislav Čop, Martin Piškula Gabriel Havrlent,</p> <p>a) ZDRAVOTNÍCTVO, SOCIÁLNE SLUŽBY A KOMUNITNÁ PRÁCA, OBČIANSKA VYBAVENOSŤ, BÝVANIE (sociálne služby, zdravotníctvo, občianska vybavenosť, bytový fond)</p> <p>b) ŠKOLSTVO A VZDELÁVANIE (školstvo v obci Základná škola, MŠ, školská infraštruktúra a jej aktuálny stav)</p> <p>c) KULTÚRA (kultúra, významné podujatia, kultúrne zariadenia, kultúrne pamiatky)</p> <p>d) ŠPORT A VOĽNÝ ČAS (športové objekty, subjekty, podujatia, významné výsledky, trávenie voľného času a pod.)</p> <p>e) BEZPEČNOSŤ A VEREJNÝ PORIADOK (bezpečnosť obce, verejný poriadok a pod.)</p>
<i>Životné prostredie</i>	<p>Mgr. Andrea Augustínová, Elena Cagalová, Mária Desátová, Ing. Ladislav Melicher, Rastislav Čop, Martin Piškula Gabriel Havrlent</p> <p>a) ŽIVOTNÉ PROSTREDIE</p>

	(Ochrana vôd pred znečistením, ochrana pred povodňami, znižovanie energetickej záťaže, rozvoj ekologickej stability územia, rozvoj ekologickej dopravy a ochrana ovzdušia) b) ODPADOVÉ HOSPODÁRSTVO (Rozvoj odpadového hospodárstva a separácie)
2. Zoznam dotknutých subjektov podľa zákona č. 24/2006 Z. z. o posudzovaní vplyvov na životné prostredie a doplnení niektorých zákonov	
<p>Obec Pobedim,</p> <ul style="list-style-type: none"> ➤ Úrad Trenčianskeho samosprávneho kraja, Odbor regionálneho rozvoja, ➤ Okresný úrad Nové Mesto nad Váhom – Odbor životného prostredia, Odbor krízového riadenia, Odbor regionálneho rozvoja, ➤ Regionálny úrad verejného zdravotníctva, ➤ Regionálna veterinárna a potravinová správa, ➤ OR Hasičského a záchranného zboru, ➤ Okresný úrad Nové Mesto nad Váhom, Odbor opravných prostriedkov, referát pôdohospodárstva, príslušné susediace katastrálne územia <p>Implementácia dokumentu nepredpokladá priamy vplyv na zhoršenie vplyvu na životné prostredie</p>	
3. Dotknuté susedné štáty	
<p>Strategický dokument PHRSR nemá charakter strategického dokumentu vyžadujúceho cezhraničné posudzovanie, nakoľko nezasahuje do územia žiadneho štátu a nesusedí so žiadnym štátom.</p> <p>Nachádzame sa však v oprávnenom území na realizáciu projektov cezhraničnej spolupráce z programu INTERREG CZ-SK</p>	

V ý p i s

zo zápisnice z 4. zasadnutia Obecného zastupiteľstva v Pobedime,
konaného dňa 10. mája 2023

U z n e s e n i e č. 40

Obecné zastupiteľstvo v P o b e d i m e

s c h v a ľ u j e vstupnú správu k tvorbe strategického dokumentu – Program hospodárskeho rozvoja a sociálneho rozvoja obce Pobedim na roky 2023-2030.

Hlasovanie: za – 5 (Ing. J. Lednický, Ing. L. Melicher, Ing. L. Miklovičová,
M. Piškula, E. Pogranová)

proti – 0, zdržali sa – 0, neprítomní – 4 (E. Cagalová, R. Čop, M. Desátová, G. Havrlent)



Mgr. Andrea Augustinová
starostka obce

V ý p i s

zo zápisnice z 5. zasadnutia Obecného zastupiteľstva v Pobeďime,
konaného dňa 14. júna 2023

U z n e s e n i e č. 53

Obecné zastupiteľstvo v Pobeďime

- a) **b e r i e n a v e d o m i e** Program hospodárskeho rozvoja a sociálneho rozvoja obce Pobeďim na roky 2023-2030
- b) **s c h v a ľ u j e** Program hospodárskeho rozvoja a sociálneho rozvoja obce Pobeďim na roky 2023-2030

Hlasovanie: za – 5 (R. Čop, M. Desátová, G. Havrlent Ing. L. Melicher, Ing. L. Miklovičová,
E. Pogranová)
proti – 0, zdržali sa – 0, neprítomní – 4 (E. Cagalová, Ing. J. Lednický, M. Piškula)



Mgr. Andrea Augustínová
starostka obce