








2. komplexný výkres priestorového usporiadania a funkčného využitia územia
▶ záväzná časť riešenia

OBSTARÁVATEL: OBEC ČAČHTICE
OSO: Ing.arch. KAROL ĎURENEC
ZHOTOVITEĽ: Ecocities, s.r.o.
HL. RIEŠITEĽ: doc.Ing.arch. JAROSLAV COPLÁK, PhD.
MIERKA: 1:5 000 DÁTUM: 2024

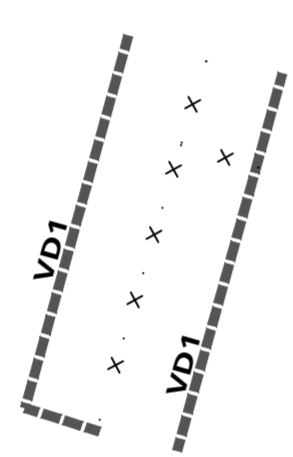
LEGENDA ZAD Č.2
STAV NÁVRH

- ▶  HRANICA ZASTAVANÉHO ÚZEMIA OBCE
- ▶  HRANICE ROZVOJOVÝCH PLŔCH ZMIEN A DOPLNKOV
-  OZNAČENIE ROZVOJOVÝCH PLŔCH ZMIEN A DOPLNKOV
-  JAV NA ZRUŠENIE
- FUNKČNÉ VYUŽITIE ÚZEMIA
-  PLOCHY BÝVANIA V RODINNÝCH DOMOCH
-  PLOCHY OBČIANSKEHO VYBAVENIA
-  PLOCHY ŠPORTU A REKREÁCIE
-  LÍNIOVÁ ZELENĽ
- DOPRAVNÉ A TECHNICKÉ VYBAVENIE
- ▶  MIESTNE CESTY, VRÁTANE INŽ. SIETÍ
- ▶  SUCHÝ POLDER
- REGULAČNÉ CELKY
- ▶  HRANICE REGULAČNÝCH BLOKOV
- ▶ VEREJNOPROSPEŠNÉ STAVBY
-  **VD1** MIESTNE OBSLUŽNÉ KOMUNIKÁCIE, VRÁTANE CHODNÍKOV A INŽINIERSKÝCH SIETÍ
-  **VD2** REKONŠTRUKCIA A ROZŠÍRENIE MIESTNYCH KOMUNIKÁCIÍ, VRÁTANE INŽINIERSKÝCH SIETÍ
-  **VP2** DOBUDOVANIE A ROZŠÍRENIE ŠPORTOVÉHO ARÉÁĽU
-  **VP4** SUCHÝ POLDER

K2a
D19

K2a
D18

D17



VD2



VD2

VP2

VD2

