

D19

ZMENY A DOPLNKY Č.2 ÚZEMNÉHO PLÁNU OBCE ČACHTICE





5. výkres riešenia verejného technického vybavenia

ECO CITIES
www.eco-cities.eu

OBSTARÁVATEL: OBEC ČACHTICE
OSO: Ing.arch. KAROL ĎURENEC
ZHOTOVITEĽ: Ecocities, s.r.o.
HL. RIEŠITEĽ: doc.Ing.arch. JAROSLAV COPLÁK, PhD.
MIERKA: 1:5 000 DÁTUM: 2024

LEGENDA ZAD Č.2



STAV NÁVRH

	HRANICA ZASTAVANÉHO ÚZEMIA OBCE
	HRANICE ROZVOJOVÝCH PLÔCH ZMIEN A DOPLNKOV
	OZNAČENIE ROZVOJOVÝCH PLÔCH ZMIEN A DOPLNKOV
	JAV NA ZRUŠENIE

ZÁSODOVANIE PLYNOM

	STREDNOTLAKOVÉ ROZVODY PLYNU
--	------------------------------

VODNÉ HOSPODÁRSTVO

	ROZVODNÉ POTRUBIE PITNEJ VODY
	SUCHÝ POLDER

D18

D17

Z2

D16

D15

x

x